

Egileak/Autores: 	ZEGAMAKO UDALA  Landabide Inbentarioa	Data/Fecha: 2.009	itxategia/Fichero: Zegama\07073- Inventario Caminos\
		Auzoa/Barrio: AIZKORRI-ARATZ PARKE NATURALA	
		Fichazkia/Ficha nº: 05001	

05001) DEITURA: 015-099

a) IZENA:

b) GUTXI GORA BEHERAKO LUZERA: 1200 metro



c) GUTXI GORA BEHERAKO ZABALERA: 2,5 eta 0,5 metro artekoa.

d) DESKRIBAPENA: Bidea 99 puntuan hasi, eta 15 puntuan bukatzen da, aglomeratuzko zorua duen 003-004 bidera iristean. Hasieran bideak 2,5 metrotako zabalera du eta lurrezko zorua, eta Mendigarate baserriko hondamenera iritsi arte, baserri honek duen ibilgailuentzako sarbidea da. Puntu honetatik bukaeraraino, pertsonak eta animaliak bakarrik erabiltzeko bide bat da.

e) KOMUNIKAZIOA: Bidearen lehen zatia Mendigarate baserriak duen ibilgailuentzako sarbide bakarra da, eta bigarren zatia, herrigunera oinez jaisteko laburbidea.

f) BIDEAREN EGOERA: Bidearen lehen zatia ez dauka harritik, basotik doan zatia lohiaz betea dago, eta gero belarrez estaltzen da. Bidea fisikoki lurrean markatuta dago, eta orain dela gutxi desbrozatu da, horrela izan ez balitz, gaur egun iraganezina izango litzateke, landaretzaz inguratuta egongo litzateke eta. Bidearen bigarren zatia, pertsonak eta animalientzat erabilgarria da. Zati honetan itxitura bat dago, baina ez du igarotzea galarazten.

g) JABETZA TITULUA: Jabetza titulua ez da ageri, baina antzina-antzinatik udalarena da.

Egileak/Autores: 	ZEGAMAKO UDALA  Landabide Inbentarioa	Data/Fecha: 2.009	itxategia/Fichero: Zegama\07073- Inventario Caminos\
		Auzoa/Barrio: AIZKORRI-ARATZ PARKE NATURALA	
		Fichazkia/Ficha nº: 05001	

h) JABARI IZAERA: Herri jabariko ondasun bat da.


i) ESKURATZE DATA: Bide hau antzina-antzinatik Zegamako Udalarena da.

j) EGOERA JURIDIKOA: Bidearen lehen zatia, Mendigarate baserriak, gaur egun hondamendi dena, ibilgailuentzako duen komunikabidea da, eta bigarrena, herrigunera oinez jaisteko laburbidea. Gainera, bidea orain dela gutxi desbrozatu izana, erabilera eta zerbitzu publikokoa dela agerian jartzen du, eta inbentarioan sartzea aski da, formalki udal ondasunera igarotzeko.

k) XEDEPEN JURIDIKOA: Bide hau garbia dago orain dela gutxi desbrozatu baita, baina sastrakaz inguratuta dagoenez, noizean behin desbrozatzeari aholkatzen da, bestela sastrakaz betetzeko arriskua baitako, eta bere trazatua desagertu edo usurpatua izateko.

l) ARGAZKIAK:

- 07073-0144: 099 puntuan ateratako argazkia, bertan 097-098 bideak balastro harria duela ikusi daiteke, eta nola bide hau basoan sartzen den.
- 07073-0137: Bidearen lehen zatia ikusten da, basoa zeharkatzen. Gune honetan lohiazko bide bat da.
- 07073-0143: Argazki honetan ikus daiteke, nola bidea Mendigarate baserriko hondamenetik pasatzerakoan belarrez estaltzen den.
- 07073-0138: Bidea pertsona eta animalientzat ibilgarria da, eta albo batean pertsonentzako pasabidea duen itxitura bat du.
- 07073-0139: Bidea metro bateko zabalera duela ikus daiteke.
- 07073-0140: Bidea metro bateko zabalera ikus daiteke eta nola desbrozatu ezean iraganezina izango litzateke.
- 07073-0141: Bidearen azken zatia, bertan trazatu lurrean ondo markatuta dagoela ikus daiteke.
- 07073-0142: 015 puntuan ateratako argazkia, bertan bidearen bukaera ikus daiteke.

Egileak/Autores: 	ZEGAMAKO UDALA  Landabide Inbentarioa	Data/Fecha: 2.009	itxategia/Fichero: Zegama\07073- Inventario Caminos\
		Auzoa/Barrio: AIZKORRI-ARATZ PARKE NATURALA	
		Fichazkia/Ficha nº: 05002	

05002) DEITURA: 097-098

a) IZENA:

b) GUTXI GORA BEHERAKO LUZERA: 2950 metro.

c) GUTXI GORA BEHERAKO ZABALERA: 2,5 metro.

d) DESKRIBAPENA: GI-3251 errepidearen bukaeran dagoen Otzaurte trenbidearen geltokitik atera eta 2950 metrotako luzera duen bidea. Beste bide askorekin batera, Aitzgorri parke naturalaren bideen sare bat osatzen du.

e) KOMUNIKAZIOA: Bide hau inguruko hainbat lursail eta bordetara iristeko erabiltzen da.

f) BIDEAREN EGOERA: Bide hau egoera ezin hobean dago. 2,5 metrotako zabalera eta balastro harria eta lurrezko lohia naturala nahasturik duen zorua du, bertatik igarotzea erreza izanik, autoentzako ere.

g) JABETZA TITULUA: Jabetza titulua ez da ageri, baina antzina-antzinatik udalarena da.

h) JABARI IZAERA: Herri jabariko ondasun bat da.

i) ESKURATZE DATA: Bide hau antzina-antzinatik Zegamako Udalarena da.

Egileak/Autores: 	ZEGAMAKO UDALA  Landabide Inbentarioa	Data/Fecha: 2.009	itxategia/Fichero: Zegama\07073- Inventario Caminos\
		Auzoa/Barrio: AIZKORRI-ARATZ PARKE NATURALA	
		Fichazkia/Ficha nº: 05002	

j) EGOERA JURIDIKOA: Aitzgorri parke naturalaren mendi-bide sarea osatzen du, eta beraz, erabilera eta zerbitzu publikokoa da. Hori dela eta, inbentarioan sartzea aski da formalki udal ondasunera igarotzeko.

k) XEDEPEN JURIDIKOA: Fitxa honetako bideari buruz egin daitekeen gomendio bakarra, edozein udal-ondasunek eskatzen duten arta egitea da.

l) ARGAZKIAK:

- 07073-0153: Otzaurte trenbidearen geltokian ateratako argazkia, bidearen hasieran.
- 07073-0135: Argazki honetan bidearen itxura antzeman daiteke.
- 07073-0136: Bidearen itxura antzeman daiteke, eta nola aglomeratua edo hormigoia ez izateko, autoek ere erabili dezaketen.
- 07073-0145: Bidearen itxuraren beste argazki bat, bertan ikus daiteke, nola bidearen bukaeran, zoruaren inguru bertako harria duen arren, egoera ezin hobean jarraitzen duela.

Egileak/Autores: 	ZEGAMAKO UDALA  Landabide Inbentarioa	Data/Fecha: 2.009	itxategia/Fichero: Zegama\07073- Inventario Caminos\
		Auzoa/Barrio: AIZKORRI-ARATZ PARKE NATURALA	
		Fichazkia/Ficha nº: 05003	

05003) DEITURA: 162-163

a) IZENA:

b) GUTXI GORA BEHERAKO LUZERA: 1900 metro (1850+50 metro)

c) GUTXI GORA BEHERAKO ZABALERA: 2,5 metro

d) DESKRIBAPENA: 2,5 metrotako zabalera duen bidea, GI-3251 errepidean hasi, eta zenbait txabola pasa ondoren, beste bide batetara iristean bukatzen dena. Bere ibilbidean zoru desberdina dauka, zati batzuetan balastro harria, besteetan inguruko harria, eta besteetan, baso bat gurutzatzean adibidez, lohia. Bide hau, beste batzuekin batera, Aitzgorri mendizerraren aldaparen mendi-bide sare bat osatzen du.

1 bide-adarra (0164-0165): 50 metrotako luzera duen bide hau harrizko pareta bat eta itxitura batekin mugatua dago, eta gutxi gora behera 1,5 metrotako zabalera du. Bere tratua harrian markatuta dago.

e) KOMUNIKAZIOA: Bide hau inguruko hainbat txabola eta lursailletara sartzeko erabiltzen da.

f) BIDEAREN EGOERA: Bidearen zati guztiak ez dira egoera berdinean aurkitzen, guztietan lurrerotako ibilgailuekin ibili daitekeen arren, batzuetan pasatzeko arazo gehiago daude. Bide-adarraren azken zatia ordea, sasiak janda dago.

Egileak/Autores: 	ZEGAMAKO UDALA  Landabide Inbentarioa	Data/Fecha: 2.009	Itxategia/Fichero: Zegama\07073- Inventario Caminos\
		Auzoa/Barrio: AIZKORRI-ARATZ PARKE NATURALA	
		Fichazkia/Ficha nº: 05003	

g) JABETZA TITULUA: Jabetza titulua ez da ageri, baina antzina-antzinatik udalarena da.

h) JABARI IZAERA: Herri jabariko ondasun bat da.

i) ESKURATZE DATA: Bide hau antzina-antzinatik Zegamako Udalarena da.

j) EGOERA JURIDIKOA: Esan den bezala, bide hau inguruko txabola eta lursailera joateko erabiltzen da, gainera Aitzgorri parkearen bideen sarea osatzen du, hori dela eta, erabilera eta zerbitzu publikokoa dela nabaria da. Eta inbentarioan sartzea, aski da formalki udal ondasunera igarotzeko.

k) XEDEPEN JURIDIKOA: Aipatu den bezala, bide-adarraren azken zatia sastrakaz beteta dago, eta ondorioz, gunehau garbitu beharko litzateke, desagertzea galarazteko eta aurrerantzean usurpatua ez izateko. Horretarako, gogoan izan Entitate Lokalen Ondasunen Arautegiko 70. Artikuluak xedatzen duenaren arabera, Entitate Lokalak edozein unetan jabari publikoko ondasunak berreskuratzeko ahalmena daukatela.

Bide nagusiak ordea, edozein udal ondasunak eskatzen duen arta-lana egitea baina gehiago ez du behar.

I) ARGAZKIAK:

- 07073-0154: Aurrealdean GI-3251 errepidearen aglomeratua ikus daiteke, eta eskubialdean bide honen hasiera. Hasierako zati honetan, zorua balastro harria dauka.
- 07073-0155: Argazki honetan bidearen itxura orokorra antzeman daiteke.
- 07073-0156: Argazki honetan bidea txabola batzuen albotik igarotzen dela ikusi daiteke, eta lohiazko zorua duela.
- 07073-0157: Argazki honetan bidearen itxura orokorra antzeman daiteke.

Egileak/Autores: 	ZEGAMAKO UDALA  Landabide Inbentarioa	Data/Fecha: 2.009	itxategia/Fichero: Zegama\07073- Inventario Caminos\
		Auza/Barrio: AIZKORRI-ARATZ PARKE NATURALA	
		Fichazkia/Ficha nº: 05003	

- 07073-0159: Argazki honetan bidearen itxura orokorra antzeman daiteke.
- 07073-0160: Argazki honetan bidea gurutzatzen duen ubidea ikus daiteke.
- 07073-0161: Argazki honetan bidea gurutzatzen duen ubidea ikus daiteke.
- 07073-0162: Bidea, argazkiaren ezker aldean ikusten den Angaitzin txabolaren ondotik igarotzen da.
- 07073-0452: Argazki honetan bidearen azken zatia ikusten da, bukatu baina lehenagokoa.
- 07073-0450: 163 puntuan ateratako argazkia, bertan, eskuinetara 219-220 bidea ikusten da eta eskuinetara, bide nagusiaren bukaera.
- 07073-0163: Argazki honetan 1 bide-adarraren trazatua lurrean markatua antzeman daiteke, eta ezkerretara itxitura bat eta eskuinetara, harrizko pareta.
- 07073-0158: Argazki honetan 1 bide-adarraren bukaera ikusten da, eta landaretzaz bete arren bere trazatua mantentzen duela.

Egileak/Autores: 	ZEGAMAKO UDALA  Landabide Inbentarioa	Data/Fecha: 2.009	itxategia/Fichero: Zegama\07073- Inventario Caminos\
		Auza/Barrio: AIZKORRI-ARATZ PARKE NATURALA	
		Fichazkia/Ficha nº: 05004	

05004) DEITURA: 176-177

a) IZENA:

b) GUTXI GORA BEHERAKO LUZERA: 790 metro (170+620 metro)

c) GUTXI GORA BEHERAKO ZABALERA: 3 metro

d) DESKRIBAPENA: 3 metrotako zabalera duen medi-bidea. Zorua harria eta zabor-legarrekoa du.

1 bide-adarra (177-178): Beste mendi-bide batzuetan hasi eta bukatzen den mendi-bidea. Ibilbidearen zehar zoru desberdina du, basoa pasatzean, zorua lekuko lurra eta loia da, eta basotik ateratzerakoan, belarrez estaltzen da.

e) KOMUNIKAZIOA: Bide hau inguruko bide sare batean parte hartzen du.

f) BIDEAREN EGOERA: bide hau egoera onean dago, eta ez ditu ildo eta zulo handirik.

g) JABETZA TITULUA: Jabetza titulua ez da ageri, baina antzina-antzinatik udalarena da.

h) JABARI IZAERA: Herri jabariko ondasun bat da.

Egileak/Autores: 	ZEGAMAKO UDALA  Landabide Inbentarioa	Data/Fecha: 2.009	itxategia/Fichero: Zegama\07073- Inventario Caminos\
		Auza/Barrio: AIZKORRI-ARATZ PARKE NATURALA	
		Fichazkia/Ficha nº: 05004	

i) ESKURATZE DATA: Bide hau antzina-antzinatik Zegamako Udalarena da.

j) EGOERA JURIDIKOA: Mendi-bide honek inguruko mendi-bide sarearen zati da, eta beraz, erabilera eta zerbitzu publikokoa da. Hori dela eta, inbentarioan sartzea aski da formalki udal ondasunean sartzeko.

k) XEDEPEN JURIDIKOA: Hasiera batean bide hau egoera onean dago, eta edozein udal ondasunek beharko lukeen arta-lana egitea baina gehiago ez luke behar. Baina 07073-0330 argazkian ikus daitekeen bezala, 1 bide-adarra belarrez estaltzen ari da, hori dela eta bidea noizean behin garbitzea gomendatzen da, hau ez desagertzeko.

l) ARGAZKIAK:

- 07073-0146: Eskuinetara 097-098 mendi-bidea ikus daiteke, eta ezkerretara, bide honen hasiera.
- 07073-0327: Argazki honetan bidearen itxura orokorra ikus daiteke, ia zoru guztia zabor-legarrekoa dela egiaztatuz.
- 07073-0329: 1 bide-adarra baso bat gurutzatzean duen itxura ikus daiteke.
- 07073-0330: 1 bide-adarra zelai irekian duen itxura ikus daiteke, zorua belarrez estaltzen denean.
- 07073-0305: 1 bide-adarra bukatzen den lekuan ateratako argazkia. Eskuinetara 015-099 bidea ikus daiteke, eta ezkerretara, 1 bide-adarraren bukaera.

Egileak/Autores: 	ZEGAMAKO UDALA  Landabide Inbentarioa	Data/Fecha: 2.009	itxategia/Fichero: Zegama\07073- Inventario Caminos\
		Auzoa/Barrio: AIZKORRI-ARATZ PARKE NATURALA	
		Fichazkia/Ficha nº: 05005	

05005) DEITURA: 177-485

a) IZENA:

b) GUTXI GORABEHERAKO LUZERA: 3420 metro

c) ANCHURA APROXIMADA: 2 metro



d) DESKRIBAPENA: Bide hau, Zegamako udalerriko Ipar-ekialdean kokatzen diren mendi-bideen sarearen zati da, guzti hauetatik garrantzi handiena duena izanik.

Bidea herri jabariko lurretik doa, GI-3261 errepidearen 177 puntuan hasi eta 485 puntuan bukatzen da, beste bide batzuekin elkartzen denean.

2 metroko zabalera duen bide bat da, zorua nahiko berriarekin, eta lurrerotako ibilgailuentzat erabilgarria, mendikoitzaren harri jauzi bat duen zati bat izan ezik.

e) KOMUNIKAZIOA: Bideak pinudi gunehandi bat zeharkatzen du, eta pinudiko bide-sarearen zati da.

f) BIDEAREN EGOERA: Bidea egoera onean dago, baina zati txiki batean harri jauzi bat dago, eta ondorioz ez da lurrerotako ibilgailuentzat erabilgarria.

Egileak/Autores: 	ZEGAMAKO UDALA  Landabide Inbentarioa	Data/Fecha: 2.009	itxategia/Fichero: Zegama\07073- Inventario Caminos\
		Auzoa/Barrio: AIZKORRI-ARATZ PARKE NATURALA	
		Fichazkia/Ficha nº: 05005	

g) JABETZA TITULUA: Jabetza titulua ez da ageri, baina antzina-antzinatik udalarena da.

h) JABARI IZAERA: Herri jabariko ondasun bat da.

i) ESKURATZE DATA: Bide hau antzina-antzinatik Zegamako Udalarena da.

j) EGOERA JURIDIKOA: Bide hau eremuko bide-sarearen zati da, bide guztietatik garrantzi handiena duena izanik, ondorioz, argi dago erabilera eta zerbitzu publikokoa dela. Gainera, bere ibilbidea herri jabariko lurretik egiten du.

Hori dela eta, inbentarioan sartzea aski izango da, formalki udal ondasunean sartzeko.


k) XEDAPEN JURIDIKOA: Aipatu den bezala, bidearen zati bat lurrotako ibilgailuentzat iraganezina da, harri jauzi baten ondorioz. Hori dela eta, harriak kentzea eta zati hau garbitzea gomendatzen da, bere trazatua desagertu ez dadin eta usurpatua ez izateko.

Horretarako, gogoan izan Entitate Lokalen Ondasunen Arautegiko 70. Artikuluak xedatzen duenaren arabera, Entitate Lokalak edozein unetan jabari publikoko ondasunak berreskuratzeko ahalmena daukatela


Bidearen gainerako zatiak ordea, edozein udal ondasunak eskatzen duen artalana egitea baino gehiago ez du behar.

I) ARGAZKIAK:

- 07073-1155: 177 puntutik metro gutxietara ateratako argazkia, aglomeratua bukatu eta bide hau hasten den lekuan.
- 07073-1156: Bidearen itxuraren argazkia bere lehen zatian, zorua harrizkoa duenean.
- 07073-1157: Bidearen argazkia bere lehen zatian.

Egileak/Autores: 	ZEGAMAKO UDALA  Landabide Inbentarioa	Data/Fecha: 2.009	itxategia/Fichero: Zegama\07073- Inventario Caminos1
		Auzoa/Barrio: AIZKORRI-ARATZ PARKE NATURALA	
		Fichazkia/Ficha nº: 05005	

- 07073-1158: Argazki honetan bidea altura hartzen doala ikus daiteke, eta zorua lurrezkoa duela.
- 07073-1159: Argazki honetan jauzia ikus daiteke, eta nola honek bidea estutzen duen eta ez du lurrotako ibilgailu bat pasatzen uzten.
- 07073-1160: Argazki honetan bidea bukatu aurretik baso batean sartzen dela ikusten da, eta zorua belarrekoa dela.

Egileak/Autores:  ERAIN ESTUDIOS Y PROYECTOS	ZEGAMAKO UDALA  Landabide Inbentarioa	Data/Fecha: 2.009	itxategia/Fichero: Zegama\07073- Inventario Caminos\
		Auzoa/Barrio: AIZKORRI-ARATZ PARKE NATURALA	
		Fichazkia/Ficha nº: 05006	

05006) DEITURA: 177-488

a) IZENA:

b) GUTXI GORABEHERAKO LUZERA: 1185 metro

c) ANCHURA APROXIMADA: 2 metro

d) DESKRIBAPENA: bide hau, 177 puntuan hasi eta Legazpiko udalerrian bukatzen da, baina fitxa honetako bidea herri mugan bukatutzat ematen da, hau da, 488 puntuan.

2 metrotako zabalera duen bidea bat da, lurrezko zorua eta lurrerotako ibilgailuentzat erabilgarria.

e) KOMUNIKAZIOA: Bide honek pinudi gunek handi bat komunikatzen du, beraz baso ustiapenerako erabiltzen dena, eta gainera Legazpiko udalerriarekin komunikatzen du.

f) BIDEAREN EGOERA: Bide hau egoera onean dago.

g) JABETZA TITULUA: Jabetza titulua ez da ageri, baina antzina-antzinatik udalarena da.

h) JABARI IZAERA: Herri jabariko ondasun bat da.

Egileak/Autores: 	ZEGAMAKO UDALA  Landabide Inbentarioa	Data/Fecha: 2.009	itxategia/Fichero: Zegama\07073- Inventario Caminos\
		Auzoa/Barrio: AIZKORRI-ARATZ PARKE NATURALA	
		Fichazkia/Ficha nº: 05006	

i) ESKURATZE DATA: Bide hau antzina-antzinatik Zegamako Udalarena da.

j) EGOERA JURIDIKOA: Bide honek eremuko pinudi handi bati zerbitzua ematen dio, erabilera eta zerbitzu publikokoa izanik. Gainera, aurreko fitxako bidearekin gertatzen zen bezala, Legazpiko udalerritik jarraitzeak herri jabarikoa dela frogatzen du.



Hori dela eta, inbentarioan sartzea aski izango da, formalki udal ondasunean sartzeko.

k) XEDAPEN JURIDIKOA: Fitxa honetako bideak edozein udal ondasunak eskatzen duen arta-lana egitea baina gehiago ez du behar.

Baina gauza da, Legazpiko udalerrian bukatzen denez, udalerrri horrekin bidearen arta lanak eta konponketa lanak bideratzeko lankidetzaz hitzarmen bat sinatzea komenigarria izan daiteke.

l) ARGAZKIAK:

- 07073-0328: 177 puntuan ateratako argazkia. Bertan bidearen hasiera ikus daiteke.
- 07073-1161: Bidearen itxuraren argazkia, harrizko zorua duela ikus daiteke.
- 07073-1163: 490 puntuan ateratako argazkia. Ezkerretara bide hau ikusten da, eta eskuinetara 490-499 bidea.

Egileak/Autores: 	ZEGAMAKO UDALA  Landabide Inbentarioa	Data/Fecha: 2.009	itxategia/Fichero: Zegama\07073- Inventario Caminos\
		Auzoa/Barrio: AIZKORRI-ARTZ PARKE NATURALA	
		Fichazkia/Ficha nº: 05007	

05007) DEITURA: 189-253

a) IZENA:

b) GUTXI GORA BEHERAKO LUZERA: 2300 metro (1870+430 metro)

c) GUTXI GORA BEHERAKO ZABALERA: 2,5 metro



d) DESKRIBAPENA: 187-188 bidearen 189 puntuan hasi, eta 219-220 bidean - 800 metrotako kotan Aiztgorri mendekatearen Ekialdetik ibiltzen dena – bukatzen da. Bide hau orokorrean balastro harrikoa eta zabor-legarrekoa da, baina zati batzuetan hormigoizkoa da eta beste batzuetan oso pitzatuta dagoen hormigoizko emultsioa. Bidearen azken zatian harria desagertu egiten da eta lurrezko zorua du

Bidearen hasieran giltzarrapoarekin itxitako ate bat dago, ibilgailuak igarotzea galarazten duena, baina ez ibiltariak, alde batean hauek igarotzeko pasabide bat baitauka. Itxuran bertan kartel bat dago, giltza metro gutxitara dagoen Uztaran baserrikoek dutela aipatzen duena.

1 bide-adarra (254-255): Bide nagusiaren 254 puntuan, txabola baten ondoan, bide-adar bat hasten da, bide nagusiaren ezaugarri berdinak dituena, eta 219-220 bidean bukatzen dena.

e) KOMUNIKAZIOA: Bide hau, inguruan dauden hainbat bordetara joateko erabiltzen da, eta beste bide batzuen komunikabide bezala.

f) BIDEAREN EGOERA: Bide hau hasiera batean egoera onean dago lurrortako ibilgailuekin ibiltzeko, baina zati batzuetan hormigoia pitzatuta dago.

Egileak/Autores: 	ZEGAMAKO UDALA  Landabide Inbentarioa	Data/Fecha: 2.009	itxategia/Fichero: Zegama\07073- Inventario Caminos\
		Auzoa/Barrio: AIZKORRI-ARATZ PARKE NATURALA	
		Fichazkia/Ficha nº: 05007	

g) JABETZA TITULUA: Jabetza titulua ez da ageri, baina antzina-antzinatik udalarena da.

h) JABARI IZAERA: Herri jabariko ondasun bat da.

i) ESKURATZE DATA: Bide hau antzina-antzinatik Zegamako Udalarena da.


j) EGOERA JURIDIKOA: Bide honek inguruari zerbitzua ematen dio eta beraz, erabilera eta zerbitzu publikokoa da, hori dela eta, bide hau inbentarioan sartzea aski da, formalki udal ondasunera igarotzeko.

k) XEDEPEN JURIDIKOA: Batetik aipatu behar da, bidea orokorrean egoera onean dagoen arren, zati batzuetan hormigoia pitzatuta duela, eta ondorioz, zorua konpontzea komenigarria izango litzateke.

Bestalde, ondasun publiko bat usurpatu izanaren aurrean gaude, bidean igarotzea galarazten duen giltzarrapoarekin itxitako itxitura bat dagoelako frogatzen delarik, hori dela eta Udalak lege-ikuspuntutik bidea berreskuratzeari ekin beharko lioke, edozein unetan egin ahal izango duena, Tokiko Entitateen Ondasunen Arautegiko 70. artikuluan xedatzen denez. Berreskurapeneko espedientea ofiziozkoa izan daiteke, Tokiko Entitateen Ondasun Arautegiko 71. artikuluan eta hurrengoetan xedatutakoaren arabera. Ondorioz, itxitura kendu egin beharko lirateke eta jatorrizko bidean pasoa izango litzateke, berriro ere bertan ibiltzeko aukera emanaz.

Espedientea bide administratibotik hasteko Udal Korporazioaren alde aurretiko onespina behar da, eta horrekin batera jabetza egiaztatzen duten agiriak, usurpazio berria ez bada, behintzat.

Bide administratibotik berreskuratzeko pribilegioak edo eskumenak Tokiko Korporazioak legeak onartzen dituen bitarteko konpultsibo guztiak erabiltzeko gaitzen ditu.

Egileak/Autores: 	ZEGAMAKO UDALA  Landabide Inbentarioa	Data/Fecha: 2.009	itxategia/Fichero: Zegama\07073- Inventario Caminos1
		Auza/Barrio: AIZKORRI-ARATZ PARKE NATURALA	
		Fichazkia/Ficha nº: 05007	

Horretarako prozedura aipatutako Ondasunen Araudiko 46. artikuluan eta ondorengoetan arautzen da eta ondoren adieraziko diren ekintzetan zehaztuko litzateke:

- Udal Korporazioaren akordioa (Plenoa) espedientea irekitzeko, zeina Gipuzkoako Aldizkari Ofizialean argitaratu beharko den, identifikatu ahal izateko ondasunen berri emanez. Aipatutako aldizkariaren ale bat Udalerriko iragarki-oholtzan jarriko da 15 egunez.
- Espedientea irekitzeko akordioa Administrazio Autonomikora igaroko da, bere eskubideak bete ditzan eta dagokiona alega dezan.
- Hilabeteko epean, iragarki-taulan iragarkia kendu behar denetik hurrengo egunean kontatzen hasita, zerikusia duten pertsonak bere eskubideak defendatzeko egokiak irizten dituzten alegazioak egin ahal izango dituzte, euren alegazioak oinarritzen dituzten agiri guztiekin batera.
- Aurreko puntuan adierazitakoaren kalterik gabe, espedienteak erasaten dituzten pertsonak badira, ezagunak eta identifikagarriak, pertsonalki jakinarazi beharko da.
- Aipatu epea igarota, froga-aldia irekiko da agiriak eta dagozkion frogak onartu ahal izango dira, zeinak udaleko zerbitzuek baloratuko baitituzte, erasandako pertsonen espedientearen berri 10 eguneko epean jakinaraziko zaielarik.
- Espedientearen ebazpena Udal-Korporazioak emango du, idazkariaren alde zuzeneko txostena aztertu ondoren.
- Akordioari bi bidetatik egin dakioke aurka, bide administratibotik, inpugnatzen dena eskubidea bera baldin bada, hau da, prozedura betetzea eta aurrera eramateko baldintzak, eta eskubide zibilen bidetik, eztabaidatzen dena ondasunen jabetza edo berauen behin-betiko jabetza bada.

Egileak/Autores: 	ZEGAMAKO UDALA  Landabide Inbentarioa	Data/Fecha: 2.009	itxategia/Fichero: Zegama\07073- Inventario Caminos\
		Auzoa/Barrio: AIZKORRI-ARATZ PARKE NATURALA	
		Fichazkia/Ficha nº: 05007	

I) ARGAZKIAK:

- 07073-0271: 189 puntuan, bidea hasten den lekuan, ateratako argazkia. Bertan, igarotzea galarazten duen itxutura ikus daiteke.
- 07073-0640: Bidearen lehen zatiaren itxuraren argazkia. Ezkerretara homigoizko areta antzerako zerbait ikus daiteke, eta bidea balastro harriarekin
- 07073-0641: Bidearen argazki honetan zorua balastro harrizkoa duela antzeman daiteke.
- 07073-0642: Bidearen argazkia trenbidearen azpitik pasatzen denean.
- 07073-0643: Bidea trenbidearen azpitik pasatzen den zatian, ibilbide erdian duen isurtegiaren xehetasuna.
- 07073-0429: Bidearen itxura orokorraren argazkia.
- 07073-0430: Bidearen itxura orokorraren argazkia. Alde batean borda bat ikus daiteke.
- 07073-0431: Bidea txabola baten ondotik doanean ateratako argazkia, bertan ubide baten urak ikus daitezke.
- 07073-0432: Argazki honetan txabolaren ondoan, ubidetik datorren ura akumulatuta ikus daiteke.
- 07073-0433: Bidearen itxura orokorraren argazkia.
- 07073-0434: 255 puntuan ateratako argazkia, bertan, 1 bide-adarra hostoz estalia ikus daiteke.
- 07073-0435: 254 puntuan ateratako argazkia, bertan, bide nagusia ikus daiteke.
- 07073-0436: 1 bide-adarraren itxura orokorraren
- 07073-0437: 255 puntuan ateratako argazkia, bertan, eskuinetara 1 bide-adarraren bukaera ikus ditekete, eta ezkerretara 219-220 bidea.
- 07073-0445: 253 puntuan ateratako argazkia, bertan, eskuinetara 219-220 bidea ikus daiteke, eta ezkerretara, bide nagusiaren bukaera.

Egileak/Autores: 	ZEGAMAKO UDALA  Landabide Inbentarioa	Data/Fecha: 2.009	itxategia/Fichero: Zegama\07073- Inventario Caminos\
		Auza/Barrio: AIZKORRI-ARATZ PARKE NATURALA	
		Fichazkia/Ficha nº: 05008	

05008) DEITURA: 208-211

a) IZENA:

b) GUTXI GORA BEHERAKO LUZERA: 1020 metro (980+40 metro).


c) GUTXI GORA BEHERAKO ZABALERA: 2 eta 0,5 metro artekoa.

d) DESKRIBAPENA: Bidea hau, ematen zaien erabilerara moldatzen diren bideen adibide argia da. 097-098 bidearen 208 puntuan hasi, eta lehen zatian, pinudi batetara iritsi arte, 2 metrotako zabalera du eta lurrotako ibilgailuentzat erabilgarria. Pinuditik aurrera, piskanaka-piskanaka izatea galtzen doa, eta 211 puntuan bukatzen da, animaliak pasa izanagatik, lurtean markatutako loiezko trazatu bat izanik.

1 bide-adarra (210-212): Pinudira sartzeko bide-adar txiki bat, 2 metrotako zabalera du eta lurrezko zoria. Lurrotako ibilgailuentzat erabilgarria da.

e) KOMUNIKAZIOA: Bide hau inguruko lursailera joateko erabiltzen da.

f) BIDEAREN EGOERA: Bidearen hasierako zatiak, harria dauka eta lurrotako ibilgailuentzat erabilgarria da, gero lokazti batean bihurtzen da, eta zabalera mantentzen duen arren, seguraski ezingo litzateke bertatik lurrotako ibilgailu bat igaro. Azken zatia ordea, ez dauka trazatu lurren markatuta, baizik eta lursailean belarrik gabeko lerro bat bakarrik, animaliek pasa izanagatik eragina.

Egileak/Autores: 	ZEGAMAKO UDALA  Landabide Inbentarioa	Data/Fecha: 2.009	itxategia/Fichero: Zegama\07073- Inventario Caminos\
		Auzoa/Barrio: AIZKORRI-ARATZ PARKE NATURALA	
		Fichazkia/Ficha nº: 05008	

g) JABETZA TITULUA: Jabetza titulua ez da ageri, baina antzina-antzinatik udalarena da.

h) JABARI IZAERA: Herri jabariko ondasun bat da.

i) ESKURATZE DATA: Bide hau antzina-antzinatik Zegamako Udalarena da.

j) EGOERA JURIDIKOA: Bide honek inguruari zerbitzua ematen dio, eta beraz, erabilera eta zerbitzu publikokoa izanik, inbentarioan sartzea aski da formalki udal ondasunean sartzeko.



k) XEDEPEN JURIDIKOA: Bide honetan zirkunstantzia desberdinak ematen dira. Batetik, lehen zatia egoera onean dago, eta beraz, edozein udal ondasunak behar duen arta-lana egitea baina ez du eskatzen.

Bigarrena ordea, lokazti bat da, lurrerotako ibilgailuentzako iraganezina, eta ondorioz, zorua konpontzea komenigarria litzateke.


Azkenik, bidearen azken zatia, ganaduak pasatzerakoan lurrean belar gabe utzitako zerro bat da, eta hori bi gauza adierazi dezake, batetik, bidea erabilera ezagatik galdu dela, edo bestetik, herri-bide bat ez izatea. Hori dela eta ofiziozko ikerketa espediente bat hastea aholkatzen da, pasabide horren titularitatea zehazteko eta bere jatorrizko trazatua gaur egungoarekin bat datorren ikertzeko.

Ofiziozko ikerketa egiteko eskumena Tokiko Entitateen Ondasunen Araudiko 45. artikuluan onetsia dago, eta prozedura lege testu berdinarekin 46. artikuluan eta ondorengoetan arautzen da, eskumen hori ustez jabetza publikoko edozein ondasun tarteko denean edozein unetan aplikatu daitekeelarik.

Horretarako prozedura ondoren adieraziko diren ekintzetan zehaztuko litzateke:

Egileak/Autores: 	ZEGAMA KO UDALA  Landabide Inbentarioa	Data/Fecha: 2.009	itxategia/Fichero: Zegama\07073- Inventario Caminos1
		Auza/Barrio: AIZKORRI-ARATZ PARKE NATURALA	
		Fichazkia/Ficha nº: 05008	

- Udal Korporazioaren akordioa espedientea irekitzeko, zeina Gipuzkoako Aldizkari Ofizialean argitaratu beharko den, identifikatu ahal izateko ondasunaren ezaugarrien berri emanez. Aipatu aldizkariaren ale bat Udalerriko iragarki-taulan jarriko da 15 egunez.
- Espedientea irekitzeko akordioa Administrazio Autonomikora igaroko da, bere eskubideak bete ditzan eta dagokiona alega dezan.
- Hilabeteko epean, Iragarki-taulan iragarkia kendu behar denetik hurrengo egunean kontatzen hasita, zerikusia duten pertsonak bere eskubideak defendatzeko egokiak irizten dituzten alegazioak egin ahal izango dituzte, euren alegazioak oinarritzen dituzten agiri guztiekin batera.
- Aurreko puntuan adierazitakoaren kalterik gabe, espedienteak erasaten dituzten pertsonak badira, ezagunak eta identifikagarriak, pertsonalki jakinarazi beharko da.
- Aipatu epea igarota, froga-aldia irekiko da agiriak eta dagozkion frogak onartu ahal izango dira, zeinak udaleko zerbitzuek baloratuko baitituzte, erasandako pertsonen espedientearen berri 10 eguneko epean jakinaraziko zaielarik.
- Espedientearen ebazpena Udal-Korporazioak emango du, Idazkariaren alde aurretiko txostena aztertu ondoren.
- Akordioari bi bidetatik egin dakioke aurka, bide administratibotik, inpugnatzen dena eskubidea bera baldin bada, hau da, prozedura betetzea eta aurrera eramateko baldintzak, eta eskubide zibilen bidetik, eztabaidatzen dena ondasunen jabetza edo berauen behin-betiko jabetza bada.

Egileak/Autores: 	ZEGAMAKO UDALA  Landabide Inbentarioa	Data/Fecha: 2.009	itxategia/Fichero: Zegama\07073- Inventario Caminos\
		Auza/Barrio: AIZKORRI-ARATZ PARKE NATURALA	
		Fichazkia/Ficha nº: 05008	

I) ARGAZKIAK:

- 07073-0299: 208 puntuan ateratako argazkia, bertan, ezkerretara 097-098 bidea ikus daiteke, eta eskuinetara, bide honen hasiera.
- 07073-0300: Bidearen itxura orokorreko argazkia.
- 07073-0302: 210 puntuan ateratako argazkia, 2 metrotako zabalera mantentzen duela baina lokazti bat dela antzematen da. Puntu honetatik aurrera piskanaka-piskanaka izatea galtzen doa.
- 07073-0303: Argazki honetan, bidea bukatu aurretik, lursailean animaliak igaro izanagatik dagoen aztarna bat dela antzeman daiteke.
- 07073-0304: 211 puntuan ateratako argazkia, garrantzi handiko beste bide batetara iristean bukatzen dena.
- 07073-0301: 210 puntuan ateratako argazkia, bertan 1 bide-adarra ikus daiteke, 2 metrotako zabalera eta lurrezko zorua duena, eta 100 metrotara bukatzen dena.

Egileak/Autores: 	ZEGAMAKO UDALA  Landabide Inbentarioa	Data/Fecha: 2.009	itxategia/Fichero: Zegama\07073- Inventario Caminos\
		Auza/Barrio: AIZKORRI-ARATZ PARKE NATURALA	
		Fichazkia/Ficha nº: 05009	

05009) DEITURA: 219-220

a) IZENA:

b) GUTXI GORA BEHERAKO LUZERA: 7350 metro

c) GUTXI GORA BEHERAKO ZABALERA: 2 metro



d) DESKRIBAPENA: 7350 metrotako bidea, bere ibilbide osoan 800 metrotako kota mantentzen duena. Bere ibilbidearen zehar beste bide batzuekin komunikatzen da, eta ondorioz, zati batzuetan lurrotako ibilgailuentzak erabilgarria da, komunikatzen den bidetik jarraipena duelako.

Hasierako zatia, hasieran lurrotako ibilgailu bat ibiltzeko zabalera duen arren, gero estutu egiten da. Zati honetan hanbait mendi-bide daude, eta hauetara bide honetatik sartzen da.

317 puntutik 163 puntura, posible da lurrotako ibilgailu batekin ibiltzea, 1620163 eta 316 eta 317 bideetatik jarraibidea duelako.

Puntu honetatik aurrera eta 255 puntua arte, iraganezina da lurrotako ibilgailuekin, eta 255 puntutik bukaera arte, mendi-bide zabal bat da eta zoru harritsuak, lurrotako ibilgailuekin igarotzeko inongo arazorik ez dagoelarik.

e) KOMUNIKAZIOA: Bidea hau inguruko lursail eta bordetara sartzeko erabiltzen da, eta garrantzi gutxigoko bideetara joateko. Gainera oso erabilia da mendizaleengatik San Adrian aterpetxera joateko, hemendik igotzen baita normalean Zegamatik Aitzgorrira.

Egileak/Autores: 	ZEGAMAKO UDALA  Landabide Inbentarioa	Data/Fecha: 2.009	itxategia/Fichero: Zegama\07073- Inventario Caminos\
		Auzoa/Barrio: AIZKORRI-ARATZ PARKE NATURALA	
		Fichazkia/Ficha nº: 05009	

f) BIDEAREN EGOERA: Trazatua leku batzuetan zorua lurrezkoa du, eta beste batzuetan zorua harriekin. Bidea egoera onean dago, zati bakoitzaren berezitasunak kontuan hartzen badira.

g) JABETZA TITULUA: Jabetza titulua ez da ageri, baina antzina-antzinatik udalarena da.

h) JABARI IZAERA: Herri jabariko ondasun bat da.

i) ESKURATZE DATA: Bide hau antzina-antzinatik Zegamako Udalarena da.



j) EGOERA JURIDIKOA: Bidea hau inguruko lursail, borda eta izaera txikiagoko bideentzako garrantzi handikoa da gainera, San Adrián aterpetxera joateko erabiltzen da, eta bertatik Aitzgorrira iristen da, Zegamako aldetik. Bestalde, bidean bertan PR-GI 70 ibilbidea dela adierazten duen kartel bat dago, Zegamako bira ematen diona.

Ondorioz, ez dago zalantzarik erabilera eta zerbitzu publikokoa dela esateko eta inbentarioan sartzea aski da formalki udal ondasunera igarotzeko.

k) XEDEPEN JURIDIKOA: Bidearen zati batzuetan harri handiak daude zeharkatuta eta zuhaitz eroriak, lurrotako ibilgailuak pasatzea galarazten dutenak, hori dela eta, hauek jasotzea komunigarria litzateke. Gainerako zatiak ordea, edozein udal ondasunak eskatzen duen arta-lanak egitea baina gehiago ez du behar.

l) ARGAZKIAK:

- 07073-0347: 219 puntuan ateratako argazkia, Otzaurteko gaina 11 kilometrotara dagoela esaten duen kartel bat ikus daiteke. Kartelean

Egileak/Autores: 	ZEGAMAKO UDALA  Landabide Inbentarioa	Data/Fecha: 2.009	Itxategia/Fichero: Zegama\07073- Inventario Caminos1
		Auzoa/Barrio: AIZKORRI-ARATZ PARKE NATURALA	
		Fichazkia/Ficha nº: 05009	

azaltzen den moduan, bide hau PR-GI 70 izena dauka, eta Zegamako bira bezala ezagutzen da.

- 07073-0348: 097-098 bidearen 219 puntuan ateratako argazkia, bertan, ezkerretara bide honen hasiera ikus daiteke, eta eskuinetara 219-220 bidea.
- 07073-0580: Bidearen argazkia bere lehen zatian.
- 07073-0579: Zati honetan bidea ez da lurrotako ibilgailuentzako erabilgarria.
- 07073-0578: Bidearen argazkia 317 puntura iristean, bertan metro erdiko zabalera du, animalia edo pertsonak pasa izanagatik lurrean markatuta.
- 07073-0451: 163 puntuan ateratako argazkia, bertan bidea ikus daiteke.
- 07073-0450: 163 puntuan ateratako argazkia, bertan eskuinetara bidea ikus daiteke, eta ezkerretara, 162-163 bidea.
- 07073-0449: Bidearen argazkia.
- 07073-0448: Bidearen argazki honetan antzeman daiteke, ez dela lurrotako ibilgailuentzako erabilgarria, zati batzuetan estutu egiten baita.
- 07073-0447: Argazki honetan pertsona eta animalientzako erabilgarria den bide zati bat ikus daiteke.
- 07073-0445: 253 puntuan ateratako argazkia, bertan ezkerretara, 189-253 bidearen bukaera ikus daiteke. Zati honen lurrotako ibilgailu bat ibiltzeko zabalera duen arren, trazatuan harri zati handiak daudenez gurutzatuta eta zuhaitz eroriak dituzenez, ezin da ibilgailu mota honekin pasa.
- 07073-0444: Bidearen argazkia.
- 07073-0443: Bidearen itxuraren argazkia.
- 07073-0439: 256 puntuan ateratako argazkia, bertan, ezkerretara, 0256-0257 bidearen hasiera ikus daiteke.
- 07073-0337: 255 puntuan ateratako argazkia, eskuinetara 0189-0253 bidearen 1 bide-adarraren bukaera ikus daiteke, eta ezkerretara bide hau.
- 07073-0438: Bidearen itxuraren argazkia, bertan ibilgailuen gorpilak lokatzean utzitako arraztoa ikus daiteke.
- 07073-0673: Bidearen itxuraren argazkia.

Egileak/Autores: 	ZEGAMAKO UDALA  Landabide Inbentarioa	Data/Fecha: 2.009	itxategia/Fichero: Zegama\07073- Inventario Caminos\
		Auzoa/Barrio: AIZKORRI-ARATZ PARKE NATURALA	
		Fichazkia/Ficha nº: 05009	

- 07073-0667: Alde honetan, bide nagusia, erdian ikusten dena da, baina bidea estutzen denez, ibilgailuak pasa ahal izateko ezkerretara desbiatzen dira.
- 07073-0666: Bidearen itxuraren argazkia.
- 07073-0658: Bidearen argazkia borda baten ondoan, 335 puntuan.
- 07073-0659: Bidearen argazkia borda baten ondotik igarotzean.
- 07073-0660: Bidearen itxuraren argazkia.
- 07073-0496: 277 puntuan ateratako argazkia, bertan, ezkerretara bidea ikus daiteke.
- 07073-0492: Bidearen itxuraren argazkia.
- 07073-0491: Bidearen itxuraren argazkia.
- 07073-0490: 272 puntuan ateratako argazkia, bertan, bidea ikus daiteke, eta alde batean, 192-272 bidearen bukaerako txabolak.
- 07073-0535: 272 puntuan ateratako argazkia, ezkerretara bidea ikus daiteke, eta eskuinetara 192-272 bidearen bukaera..
- 07073-0534: 293 puntuan ateratako argazkia, bertan, ezkerretara bidea ikus daiteke, eta eskuinetara, 234-293 bidearen bukaera.
- 07073-0533: Bidearen itxuraren argazkia.
- 07073-0532: Argazki honetan bidea ezkerretara ikusten dena da.
- 07073-0531: Bidearen itxuraren argazkia.
- 07073-0528: Bidearen argazkia bukatu baina metro batzuk lehenago, bertan animalientzako itxitura bat dago.
- 07073-0529: 220 puntuan, bidea bukatzen den lekuan, ateratako argazkia. Ezkerretara Otzaurte eta San Adrián aterpetxea komunikatzen dituen homigoizko bidea (270-271) ikus daiteke.

Egileak/Autores: 	ZEGAMAKO UDALA  Landabide Inbentarioa	Data/Fecha: 2.009	itxategia/Fichero: Zegama\07073- Inventario Caminos\
		Auzoa/Barrio: AIZKORRI-ARATZ PARKE NATURALA	
		Fichazkia/Ficha nº: 05010	

05010) DEITURA: 221-222

a) IZENA:

b) GUTXI GORA BEHERAKO LUZERA: 750 metro

c) GUTXI GORA BEHERAKO ZABALERA: 2 metro

d) DESKRIBAPENA: Garrantzi handiko beste bide batzuetan hasi eta bukatzen den bidea, 2 metrotako zabalera eta lurrezko zorua duena. Bide hau lurrotako ibilgailuentzako erabilgarria da bere ibilbide osoan.

e) KOMUNIKAZIOA: Bide hau inguruko lursailera sartzeko erabiltzen da

f) BIDEAREN EGOERA: Bidea egoera onean dago.

g) JABETZA TITULUA: Jabetza titulua ez da ageri, baina antzina-antzinatik udalarena da.

h) JABARI IZAERA: Herri jabariko ondasun bat da.

i) ESKURATZE DATA: Bide hau antzina-antzinatik Zegamako Udalarena da.

Egileak/Autores: 	ZEGAMAKO UDALA  Landabide Inbentarioa	Data/Fecha: 2.009	itxategia/Fichero: Zegama\07073- Inventario Caminos1
		Auzoa/Barrio: AIZKORRI-ARATZ PARKE NATURALA	
		Fichazkia/Ficha nº: 05010	

j) EGOERA JURIDIKOA: Bide honek inguruari zerbitzua ematen dio, bertako lursailletara joateko erabiltzen baita, hori dela eta, erabilera eta zerbitzu publikokoa izanik, inbentarioan sartzea aski da, formalki udal ondasunera igarotzeko.

k) XEDEPEN JURIDIKOA: Fitxa honetako bideari buruz egin daitekeen gomendio bakarra, edozein udal-ondasunek eskatzen duten arta egitea da.

l) ARGAZKIAK:

- 07073-0350: 221 puntuan ateratako argazkia, bidea hasten den lekuan.
- 07073-0351: Bidearen itxura orokorraren argazkia.
- 07073-0352: Argazki honetan bidea 222 puntuan bukatzen ikus daiteke.

Egileak/Autores: 	ZEGAMAKO UDALA  Landabide Inbentarioa	Data/Fecha: 2.009	itxategia/Fichero: Zegama\07073- Inventario Caminos\
		Auza/Barrio: AIZKORRI-ARATZ PARKE NATURALA	
		Fichazkia/Ficha nº: 05011	

05011) DEITURA: 234-293

a) IZENA:

b) GUTXI GORA BEHERAKO LUZERA: 1370 metro

c) GUTXI GORA BEHERAKO ZABALERA: 2 metro

d) DESKRIBAPENA: 2 metrotako zabalera duen bidea, Moleo baserritik 219-220 bideraino igotzen dena. Trazatua garbia eta harriarekin du, eta ondorioz, lurrerotako ibilgailuentzat erabilgarria da.

Bide honetatik, Aitzgorri mendekatearen Ezkerraldeko maldara joan daiteke, baina bide hau ez da alderdi honetara iristeko bide bakarra, baserri desberdinetatik honera igotzen diren beste bide batzuk baitaude. Eta gainera, Otzaurte gaineraino igo eta gero hormigoizko 220-271 bidea 220 puntua arte joanaz ere iritsi daiteke.

e) KOMUNIKAZIOA: Bide hau Moleo baserritik Aitzgorri mendekatearen Ezkerraldeko maldara joateko erabiltzen da.

f) BIDEAREN EGOERA: Bide hau egoera ezin hobean dago lurrerotako ibilgailuekin ibiltzeko. Bere ibilbidearen erdialdean burdinazko itxitura bat dago, baina bultzatzearekin bakarrik irekitzen da.

g) JABETZA TITULUA: Jabetza titulua ez da ageri, baina antzina-antzinatik udalarena da.

Egileak/Autores: 	ZEGAMAKO UDALA  Landabide Inbentarioa	Data/Fecha: 2.009	itxategia/Fichero: Zegama\07073- Inventario Caminos\
		Auza/Barrio: AIZKORRI-ARATZ PARKE NATURALA	
		Fichazkia/Ficha nº: 05011	

h) JABARI IZAERA: Herri jabariko ondasun bat da.

i) ESKURATZE DATA: Bide hau antzina-antzinatik Zegamako Udalarena da.

j) EGOERA JURIDIKOA: Moleo baseritik Aitzgorri mendekatearen Ezkerraldeko maldara joateko erabiltzen den bide hau, inguruari zerbitzua ematen dio, eta ondorioz, erabilera eta zerbitzu publikokoa izanik. Hori dela eta, bide hau inbentarioan sartzea, aski izango da formalki udal ondasunera igarotzeko.

k) XEDEPEN JURIDIKOA: Fitxa honetako bideari buruz egin daitekeen gomendio bakarra, edozein udal-ondasunek eskatzen duten arta egitea da.

l) ARGAZKIAK:

- 07073-0376: Bidearen hasierako argazkia, 234 puntuan, Moleo baseritik aurrera.
- 07073-0612: Argazki honetan Muñoa baserria ikus daiteke, eta bidearen lehen metroak. Moleo baserria eskuinetara ezkutuan gelditzen da.
- 07073-0611: Bidearen itxura orokorraren argazkia.
- 07073-0539: Bidea ubidearekin topatzen denean ateratako argazkia.
- 07073-0538: Bidean dagoen itxituraren argazkia, bultzatzearekin bakarrik irekitzen dena.
- 07073-0537: Bidearen itxura orokorraren argazkia.
- 07073-0536: 293 puntuan ateratako argazkia, bidea bukatzen den puntuan. 219-220 bidea ezkerretara ikusten dena da.

Egileak/Autores: 	ZEGAMAKO UDALA  Landabide Inbentarioa	Data/Fecha: 2.009	itxategia/Fichero: Zegama\07073- Inventario Caminos\
		Auza/Barrio: AIZKORRI-ARATZ PARKE NATURALA	
		Fichazkia/Ficha nº: 05015	

05015) DEITURA: 273-274

a) IZENA:

b) GUTXI GORA BEHERAKO LUZERA: 260 metro

c) GUTXI GORA BEHERAKO ZABALERA: 2 metro

d) DESKRIBAPENA: Gutxigorabehera 260 metrotako luzera duen bidea, 219-220 bidearen 273 puntuan hasi eta 274 puntuan bukatzen da. Lurrezko eta harrizko zorua du eta 2 metrotako zabalera. Oinezkoentzat bakarrik da erabilgarria.



e) KOMUNIKAZIOA: Bide hau mendi-bidea bezala erabiltzen da.

f) BIDEAREN EGOERA: Bidea menditik barrena doa, belarra eta harrizko zorua edukirik, eta oinezkoentzako erabilgarria da.

g) JABETZA TITULUA: Jabetza titulua ez da ageri, baina antzina-antzinatik udalarena da.

h) JABARI IZAERA: Herri jabariko ondasun bat da.

i) ESKURATZE DATA: Bide hau antzina-antzinatik Zegamako Udalarena da.

Egileak/Autores: 	ZEGAMA KO UDALA  Landabide Inbentarioa	Data/Fecha: 2.009	itxategia/Fichero: Zegama\07073- Inventario Caminos\
		Auzoa/Barrio: AIZKORRI-ARATZ PARKE NATURALA	
		Fichazkia/Ficha nº: 05015	

j) EGOERA JURIDIKOA: Bideak zerbitzua ematen dio, erabilera eta zerbitzu publikokoa izanik. Hori dela eta, inbentarioan sartzea aski da, formalki udal ondasunera igarotzeko.

k) XEDEPEN JURIDIKOA: Bide honek edozein udal ondasunak eskatzen duen arta lana egitea baino gehiago ez du behar.

l) ARGAZKIAK:

- 07073-1196: Bidearen hasierako argazkia.
- 07073-1197: Bidearen egoera orokorraren argazkia.
- 07073-1198: Bidearen egoera orokorraren argazkia.
- 07073-1199: Bidearen egoera orokorraren argazkia.
- 07073-1200: Bidearen egoera orokorraren argazkia.
- 07073-1201: Bidearen azken zatiaren egoera orokorraren argazkia.

Egileak/Autores: 	ZEGAMAKO UDALA  Landabide Inbentarioa	Data/Fecha: 2.009	itxategia/Fichero: Zegama\07073- Inventario Caminos\
		Auza/Barrio: AIZKORRI-ARATZ PARKE NATURALA	
		Fichazkia/Ficha nº: 05017	

05017) DEITURA: 277-292

a) IZENA:

b) GUTXI GORA BEHERAKO LUZERA: 2235 metro (1720+260+160 metro)

c) GUTXI GORA BEHERAKO ZABALERA: 2 metro



d) DESKRIBAPENA: 219-220 bidearen 277 puntuan hasi eta Sancti Spiritus ermitan bukatzen den bidea. Bere zabalera 2 metrotakoa da eta zati askotan zorua harriarekin du, eta ondorioz, lurrotako ibilgailuentzat erabilgarria da. Bide honen hasieran borden gune bat dago, eta bide-adar batzuk ditu borda horietara joateko.

1 bide-adarra (278-279): 1,5 metrotako zabalera duen bidea, lurrezko zorua belarrez estalia, bide nagusian hasi eta bukatzen dena. Bide-adar hau lurrotako ibilgailuentzat erabilgarria da.

2 bide-adarra (282-283): lurrezko zorua eta 2 metrotako zabalera duen bide-adarra, borda batzuetara joateko erabiltzen dena. Lurrotako ibilgailuentzat erabilgarria da.

e) KOMUNIKAZIOA: Bide nagusia Sancti Spiritus ermitara joateko erabiltzen da, eta bide-adarrak borden gune baten komunikabide bezala.

f) BIDEAREN EGOERA: Bidea hau eta bere bide-adarrak egoera onean daude eta lurrotako ibilgailuentzat erabilgarriak dira.

Egileak/Autores: 	ZEGAMAKO UDALA  Landabide Inbentarioa	Data/Fecha: 2.009	itxategia/Fichero: Zegama\07073- Inventario Caminos\
		Auzoa/Barrio: AIZKORRI-ARATZ PARKE NATURALA	
		Fichazkia/Ficha nº: 05017	

g) JABETZA TITULUA: Jabetza titulua ez da ageri, baina antzina-antzinatik udalarena da.

h) JABARI IZAERA: Herri jabariko ondasun bat da.




i) ESKURATZE DATA: Bide hau antzina-antzinatik Zegamako Udalarena da.

j) EGOERA JURIDIKOA: Bai bide nagusia bai bere bide-adarrak zerbitzu ematen diote inguruari, erabilera eta zerbitzu publikokoa izanik. Hori dela eta, bide hau eta bere bide-adarrak inbentarioan sartzea aski da, formalki udal ondasunera igarotzeko.



k) XEDEPEN JURIDIKOA: Fitxa honen bideak edozein udal ondasunak behar duen arta-lan egitea baino gehiago ez du behar.

l) ARGAZKIAK:

- 07073-0496: 277 puntuan ateratako argazkia, bidearen hasieran. Ezkerretara 219-220 bidea ikus daiteke.
- 07073-0495: Argazki honetan 277 puntuan San Adrian aterpetxeraino dagoen distantzia adierazten duen kartela ikus daiteke.
- 07073-0497: 278 puntuan ateratako argazkia, bertan, eskuinetara bide nagusia ikus daiteke, eta ezkerretara 1 bide-adarraren hasiera
- 07073-0498: 280 puntuan ateratako argazkia, bertan, eskuinetara bide nagusia ikus daiteke
- 07073-0500: Bide nagusiaren itxuraren argazkia.
- 07073-0501: Bide nagusiaren argazkia, borda baten albotik pasatzerakoan.
- 07073-0502: 282 puntuan ateratako argazkia, eskuinetara 2. bide-adarra hasten da eta ezkerretara, bide nagusia jarraitzen du.
- 07073-0503: 2. bide-adarraren argazkia borda batzuetara iristen denean.

Egileak/Autores:  	ZEGAMAKO UDALA  Landabide Inbentarioa	Data/Fecha: 2.009	itxategia/Fichero: Zegama\07073- Inventario Caminos\
		Auzoa/Barrio: AIZKORRI-ARATZ PARKE NATURALA	
		Fichazkia/Ficha nº: 05017	

- 07073-0504: 279 puntuan ateratako argazkia, bide nagusitik 1 bide-adarraren bukaera ikus daiteke.
- 07073-0505: Bide nagusiaren itxuraren argazkia.
- 07073-0506: Bide nagusiaren itxuraren argazkia.
- 07073-0507: Argazki honetan, eskuinetara bide nagusia ikus daiteke, eta ezkerretara, pinudi batean sartzen den mendi-bide baten hasiera.
- 07073-0508: Bidearen izena adierazten duen kartelaren argazkia.
- 07073-0509: Bide nagusiaren itxuraren argazkia, Donejakue bidea dela adierazten duen postarekin.
- 07073-0510: Bide honetan hasten den mendi-bide baten itxuraren argazkia.
- 07073-0511: Bide nagusiaren itxuraren argazkia.
- 07073-0512: Bidearen bukaeraren argazkia, Sancti Spiritus ermitara iristen denean.

Egileak/Autores: 	ZEGAMAKO UDALA  Landabide Inbentarioa	Data/Fecha: 2.009	itxategia/Fichero: Zegama\07073- Inventario Caminos\
		Auza/Barrio: AIZKORRI-ARATZ PARKE NATURALA	
		Fichazkia/Ficha nº: 05022	

05022) DEITURA: 294-295

a) IZENA:

b) GUTXI GORA BEHERAKO LUZERA: 1570 metro (415+1155 metros)

c) GUTXI GORA BEHERAKO ZABALERA: 1,5 metro

d) DESKRIBAPENA: Bide nagusia, 219-220 bidearen 294 puntuan hasten da, gaur egun sasiak janda egon eta iraganezina den arren, baina bere trazatua argia eta nabaria dauka, bi hormen artean mugatua baitago. 415 metrotako luzera dauka.


1. bide-adarra (504-505). Bide-adar hau, 219-220 bidearen 504 puntuan hasten da, eta 1.155 metroz basoa zeharkatzen du, 234-293 bidearen 1.155 puntura iritsi arte.

e) KOMUNIKAZIOA: Bide hau inguruko lursailera sartzeko erabiltzen da.

f) BIDEAREN EGOERA: Bide nagusia iraganezina da, bertan dauden sasiak direla eta.

g) JABETZA TITULUA: Jabetza titulua ez da ageri, baina antzina-antzinatik udalarena da.

h) JABARI IZAERA: Herri jabariko ondasun bat da.

Egileak/Autores: 	ZEGAMAKO UDALA  Landabide Inbentarioa	Data/Fecha: 2.009	itxategia/Fichero: Zegama\07073- Inventario Caminos\
		Auzoa/Barrio: AIZKORRI-ARATZ PARKE NATURALA	
		Fichazkia/Ficha nº: 05022	

i) ESKURATZE DATA: Bide hau antzina-antzinatik Zegamako Udalarena da.

j) EGOERA JURIDIKOA: Gaur egun bide nagusia iraganezina den arren, inguruko hainbat lursailera joateko erabiltzen da, eta udalaren da antzina-antzinatik. Eta bide-adarrak ere, inguruari zerbitzua ematen dio. Hori dela eta, erabilera eta zerbitzu publikokoa izanik, inbentarioan sartzea aski izango da formalki udal ondasunera igarotzeko

k) XEDEPEN JURIDIKOA: Bide hau sasiak janda dago, ondorioz, bidea garbitzea gomendatzen da, moztuta gelditu diren zatiak berreskuratuz, desagertzea galarazteko eta aurrerantzean usurpatua ez izateko.

Horretarako, gogoan izan Entitate Lokalen Ondasunen Arautegiko 70. Artikuluak xedatzen duenaren arabera, Entitate Lokalak edozein unetan jabari publikoko ondasunak berreskuratzeke ahalmena daukatela.

l) ARGAZKIAK:

- 07073-0493: 294 puntuan ateratako argazkia, bertan bidearen hasiera sasiz janda ikus daiteke.
- 07073-0494: Argazki honetan ikus daiteke bidea sasiz janda egon arren trazatu argi eta nabaria duela.

Egileak/Autores: 	ZEGAMAKO UDALA  Landabide Inbentarioa	Data/Fecha: 2.009	itxategia/Fichero: Zegama\07073- Inventario Caminos\
		Auza/Barrio: AIZKORRI-ARTZ PARKE NATURALA	
		Fichazkia/Ficha nº: 05023	

05023) DEITURA: 310-311

a) IZENA:

b) GUTXI GORA BEHERAKO LUZERA: 2430 metro (2360+70 metro). Luzera honetatik 645 metro Legazpiko udalerritik doa.

c) GUTXI GORA BEHERAKO ZABALERA: 2 metro


d) DESKRIBAPENA: 310 puntuan hasi eta 311 puntuan, borda batetara iristean bukatzen den bidea. Puntu honetan bidea aurrera jarraitzen du, baina basoan sartzen da mendi-bide batean bihurtuz, eta pinudira iristean bukatzen diren bide-adarretan zatitzen. Zorua balastro harrikoa eta zabor-legarrekoa da eta terreno ibilgailuentzat erabilgarria.

Bide hau bere ibilbidearen zehar, Legazpiko udalerrian sartzen da, eta 645 metrotako ibili ondoren, berriz ere Zegamako udalerrian sartzen da.

1 bide-adarra (320-321): Bide-adar hau bide nagusiaren antzerako ezaugarriekin, 70 metrotako luzera dauka eta borda batetara iristeko erabiltzen da.

e) KOMUNIKAZIOA: Bide hau inguruan dauden beste batzuekin batera, lurrerotako ibilgailuentzat bide-sare bat osatzen du. Bide-adarra ordea, borda batetara iristeko erabiltzen da.

f) BIDEAREN EGOERA: Bide hau egoera onean dago lurrerotako ibilgailuekin ibiltzeko, eta leku batzuetan tamaina handiko harkaitzak daudela izango ez balitz, autoentzat ere erabilgarria izango litzateke.

Egileak/Autores: 	ZEGAMAKO UDALA  Landabide Inbentarioa	Data/Fecha: 2.009	itxategia/Fichero: Zegama\07073- Inventario Caminos\
		Auzoa/Barrio: AIZKORRI-ARATZ PARKE NATURALA	
		Ficha zkia/Ficha nº: 05023	

g) JABETZA TITULUA: Jabetza titulua ez da ageri, baina antzina-antzinatik udalarena da.

h) JABARI IZAERA: Herri jabariko ondasun bat da.

i) ESKURATZE DATA: Bide hau antzina-antzinatik Zegamako Udalarena da.


j) EGOERA JURIDIKOA: Bide hau inguruko bide sare baten zati da, argi izanik inguruari zerbitzua ematen diola. Hori dela eta, erabilera eta zerbitzu publikokoa izanik, inbentarioan sartzea aski izango da formalki udal ondasunera igarotzeko

k) XEDEPEN JURIDIKOA: Fitxa honetako bideari buruz egin daitekeen gomendio bakarra, edozein udal-ondasunek eskatzen duten arta egitea da.

Baina gauza da 645 metro Legazpiko udalerritik egiten dituela, eta ondorioz komenigarria litzateke udal honekin lankidetzaz hitzarmen bat sinatzea, bidearen arta-lana eta konponketaren gaia lantzeko.

I) ARGAZKIAK:

- 07073-0349: Bidearen lehen zatiaren itxuraren argazkia.
- 07073-0353: Bidearen 221 eta 98 puntuen arteko itxuraren argazkia.
- 07073-0548: Argazki honetan ikus daiteke nola bidea (eskuinetara) mendi-bide askoren abiatze puntua den.
- 07073-0549: Bidearen itxura orokorraren argazkia. 2 metrotako zabalera, leku batzuetan 2,5ekoa, eta balastro harrizko zorua duen bide bat da.
- 07073-0550: Bidearen itxura orokorraren argazkia. 2 metrotako zabalera, leku batzuetan 2,5ekoa, eta balastro harrizko zorua duen bide bat da.
- 07073-0551: Bidearen argazkia kurba itxi batean. Leku zehatz hau udalerriko mugen kanpotik dago.

Egileak/Autores: 	ZEGAMAKO UDALA  Landabide Inbentarioa	Data/Fecha: 2.009	itxategia/Fichero: Zegama\07073- Inventario Caminos\
		Auzoa/Barrio: AIZKORRI-ARATZ PARKE NATURALA	
		Fichazkia/Ficha nº: 05023	

- 07073-0552: Argazki honetan eskuinetara bide nagusia ikus daiteke, eta ezkerretara, argazkian ikusten den bordaraino jaisten den bide-adarra.
- 07073-0553: Bide nagusiaren argazkia, bertan leku batzuetan hosto asko daudela ikus daiteke.
- 07073-0554: 316 puntuan ateratako argazkia, eskuinetara bide nagusia ikus daiteke, eta ezkerretara 316-317 bidearen hasiera
- 07073-0556: Bidea bukatu baina pixka bat lehenago duen itxuraren argazkia.
- 07073-0557: Bidearen bukaeraren argazkia. Puntu honetan bidea mendi-bide batean bihurtzen da, pinudiaren leku desberdinetara iristeko eta bertatik egurra ateratzeko, zatitzen den bide-adar askotan.

Egileak/Autores: 	ZEGAMAKO UDALA  Landabide Inbentarioa	Data/Fecha: 2.009	itxategia/Fichero: Zegama\07073- Inventario Caminos\
		Auzoa/Barrio: AIZKORRI-ARATZ PARKE NATURALA	
		Fichazkia/Ficha nº: 05026	

05026) DEITURA: 316-317

a) IZENA:

b) GUTXI GORA BEHERAKO LUZERA: 1355 metro

c) GUTXI GORA BEHERAKO ZABALERA: 2 metro

d) DESKRIBAPENA: Bide hau 219-220 eta 310-311 bideak komunikatzen ditu, eta bi bordetara iristeko bakarrik erabiltzen da. Bideak 1355 metrotako luzera dauka, 2ko zabalera, eta harrizko zorua lekua askotan. Bidea lurrotako ibilgailuentzat erabilgarria da.

e) KOMUNIKAZIOA: Bide hau bi bordetara iristeko erabiltzeaz gain, garrantzi handiagoko bi bide komunikatzen ditu.

f) BIDEAREN EGOERA: Bide hau egoera onean dago eta lurrotako ibilgailuentzat erabilgarria da. Baina leku batzuetan 2 metro baino gutxiagoko zabalera duenez, gurpilak lohiezko paretan markak uzten dituzte. Edozein modutan ibilgailu hauentzako erabilgarria da ibilbide osoan.

g) JABETZA TITULUA: Jabetza titulua ez da ageri, baina antzina-antzinatik udalarena da.

h) JABARI IZAERA: Herri jabariko ondasun bat da.

Egileak/Autores: 	ZEGAMAKO UDALA  Landabide Inbentarioa	Data/Fecha: 2.009	itxategia/Fichero: Zegama\07073- Inventario Caminos\
		Auzoa/Barrio: AIZKORRI-ARATZ PARKE NATURALA	
		Fichazkia/Ficha nº: 05026	



i) ESKURATZE DATA: Bide hau antzina-antzinatik Zegamako Udalarena da.

j) EGOERA JURIDIKOA: Bide honek, garrantzi handiko beste bi bide komunikatzeaz gain, bi bordetara joateko erabiltzen da, erabilera eta zerbitzu publikokoa dela nabaria izanik. Hori dela eta, ondasuna inbentarioan sartzea aski da, formalki udal ondasunera igarotzeko.

k) XEDEPEN JURIDIKOA: Fitxa honetako bideak, edozein udal-ondasunek eskatzen duten arta egitea baino gehiago ez du behar.

l) ARGAZKIAK:

- 07073-0555: 316 puntuan ateratako argazkia, bidea hasten den lekuan. Ezkerretik eskuinetara ikusten den bidea 310-311 bidea da.
- 07073-0568: Bidearen itxuraren argazkia.
- 07073-0569: Bidearen itxuraren argazkia, basoa zeharkatzen duenean.
- 07073-0570: Bidearen argazkia borda baten ondotik igarotzen denean.
- 07073-0571: Bidearen argazkia borda bat inguratzen duenean.
- 07073-0572: Bidearen itxuraren argazkia bere azken zatian.

Egileak/Autores: 	ZEGAMAKO UDALA  Landabide Inbentarioa	Data/Fecha: 2.009	itxategia/Fichero: Zegama\07073- Inventario Caminos1
		Auzoa/Barrio: AIZKORRI-ARATZ PARKE NATURALA	
		Fichazkia/Ficha nº: 05027	

05027) DEITURA: 318-319

a) IZENA:

b) GUTXI GORA BEHERAKO LUZERA: 320 metro

c) GUTXI GORA BEHERAKO ZABALERA: 2 metro

d) DESKRIBAPENA: 320 metrotako luzera eta 2ko zabalera eta lurrezko zorua duen bidea. Bidea 162-163 bidearen 320 puntuan hasten da, Angaitzin bordaren ondoan, eta pinudian sartu ondoren, lanada batera iristean bukatzen da. Pinudian sartzea eragozten duen itxitura bat dago, eta hortik aurrera trazatua sasiz betetzen da.

e) KOMUNIKAZIOA: Pinudiaren lanetarako erabiltzen den mendi-bide bat da.

f) BIDEAREN EGOERA: Bidea itxitura arte nahiko egoera onean dago, baina puntu honetatik aurrera, bere trazatua sasiz betetzen da.

g) JABETZA TITULUA: Jabetza titulua ez da ageri, baina antzina-antzinatik udalarena da.

h) JABARI IZAERA: Herri jabariko ondasun bat da.

i) ESKURATZE DATA: Bide hau antzina-antzinatik Zegamako Udalarena da.

Egileak/Autores: 	ZEGAMAKO UDALA  Landabide Inbentarioa	Data/Fecha: 2.009	itxategia/Fichero: Zegama\07073- Inventario Caminos\
		Auzoa/Barrio: AIZKORRI-ARTZ PARKE NATURALA	
		Fichazkia/Ficha nº: 05027	

j) EGOERA JURIDIKOA: Bide hau pinudiari zerbitzua ematen dio, eta beraz, erabilera eta zerbitzu publikokoa da. Hori dela eta, inbentarioan sartzea aski da, formalki udal ondasunera igarotzeko.

k) XEDEPEN JURIDIKOA: Aipatu den bezala, bidea pinudian sartu ondoren, sastraka eta sasiz estaltzen da, hori dela eta, bidea garbitzea eta desbrozatzeko gomendatzen da, moztuta gelditu diren zatiak berreskuratuz, desagertzea galarazteko eta aurrerantzean usurpatua ez izateko.

Horretarako, gogoan izan Entitate Lokalen Ondasunen Arautegiko 70. Artikuluak xedatzen duenaren arabera, Entitate Lokalak edozein unetan jabari publikoko ondasunak berreskuratzeko ahalmena daukatela.

Bestalde, honetan, ondasun publiko bat usurpatu izanaren aurrean gaude, bidean igarotzea galarazten duen itxitura bat dagoelako frogatzen delarik, hori dela eta Udalak lege-ikuspuntutik bidea berreskuratzeari ekin beharko lioke.

Berreskurapeneko espedientea ofizioskoa izan daiteke, Tokiko Entitateen Ondasun Arautegiko 71. artikuluan eta hurrengoetan xedatutakoaren arabera. Ondorioz, itxitura kendu egin beharko litzateke eta jatorrizko bidean pasoa izango litzateke, berriro ere bertan ibiltzeko aukera emanaz.

Espedientea bide administratibotik hasteko Udal Korporazioaren alde aurretiko onespena behar da, eta horrekin batera jabetza egiaztatzen duten agiriak, usurpazio berria ez bada, behintzat.

Bide administratibotik berreskuratzeko pribilegioak edo eskumenak Tokiko Korporazioak legeak onartzen dituen bitarteko konpultsibo guztiak erabiltzeko gaitzen ditu.

Horretarako prozedura aipatutako Ondasunen Araudiko 46. artikuluan eta ondorengoetan arautzen da eta ondoren adieraziko diren ekintzetan zehaztuko litzateke:

- Udal Korporazioaren akordioa (Plenoa) espedientea irekitzeko, zeina Gipuzkoako Aldizkari Ofizialean argitaratu beharko den,

Egileak/Autores: 	ZEGAMAKO UDALA  Landabide Inbentarioa	Data/Fecha: 2.009	itxategia/Fichero: Zegama\07073- Inventario Caminos\
		Auza/Barrio: AIZKORRI-ARATZ PARKE NATURALA	
		Fichazkia/Ficha nº: 05027	

identifikatu ahal izateko ondasunaren berri emanaz. Aipatutako aldizkariaren ale bat Udalerriko iragarki-oholtzan jarriko da 15 egunez.


- Espedientea irekitzeko akordioa Administrazio Autonomikora igaroko da, bere eskubideak bete ditzan eta dagokiona alega dezan.
- Hilabeteko epean, iragarki-taulan iragarkia kendu behar denetik hurrengo egunean kontatzen hasita, zerikusia duten pertsonak bere eskubideak defendatzeko egokiak irizten dituzten alegazioak egin ahal izango dituzte, euren alegazioak oinarritzen dituzten agiri guztiekin batera.
- Aurreko puntuan adierazitakoaren kalterik gabe, espedienteak erasaten dituzten pertsonak badira, ezagunak eta identifikagarriak, pertsonalki jakinarazi beharko da.
- Aipatu epea igarota, froga-aldia irekiko da agiriak eta dagozkion frogak onartu ahal izango dira, zeinak udaleko zerbitzuek baloratuko baitituzte, erasandako pertsonen espedientearen berri 10 eguneko epean jakinaraziko zaielarik.
- Espedientearen ebazpena Udal-Korporazioak emango du, idazkariaren alde aurretiko txostena aztertu ondoren.
- Akordioari bi bidetatik egin dakioke aurka, bide administratibotik, inpugnatzen dena eskubidea bera baldin bada, hau da, prozedura betetzea eta aurrera eramateko baldintzak, eta eskubide zibilen bidetik, eztabaidatzen dena ondasunen jabetza edo berauen behin-betiko jabetza bada.

I) ARGAZKIAK:

- 07073-0573: 318 puntuan ateratako argazkia, bertan, bidearen hasiera eta Angaitzin borda ikus daitezke.

Egileak/Autores: 	ZEGAMAKO UDALA  Landabide Inbentarioa	Data/Fecha: 2.009	itxategia/Fichero: Zegama\07073- Inventario Caminos1
		Auza/Barrio: AIZKORRI-ARATZ PARKE NATURALA	
		Fichazkia/Ficha nº: 05027	

- 07073-0574: Bidearen lehen zatiaren argazkia, zorua belarrez estalia dagoen lekuan.
- 07073-0575: Bidea pinudia mugatzen duen itxiturara iritsi baino metro batzuk lehenago ateratako argazkia. Bertan bidea sasiz betetzen hasi dela egiaztatu daiteke.
- 07073-0576: Pinudian dagoen itxituraren argazkia.
- 07073-0577: Bidearen argazkia itxitura pasa ondoren, trazatua sasiz betetzen da eta lanada batetara iristean bukatzen da.

Egileak/Autores: 	ZEGAMAKO UDALA  Landabide Inbentarioa	Data/Fecha: 2.009	itxategia/Fichero: Zegama\07073- Inventario Caminos\
		Auzoa/Barrio: AIZKORRI-ARATZ PARKE NATURALA	
		Fichazkia/Ficha nº: 05028	

05028) DEITURA: 328-329

a) IZENA:

b) GUTXI GORA BEHERAKO LUZERA: 1375 metro

c) GUTXI GORA BEHERAKO ZABALERA: 2 metro

d) DESKRIBAPENA: Bide hau 162-163 bidearen 328 puntuan hasi eta 219-220 bidearen 329 puntuan bukatzen da.

2 metrotako zabalera duen bide bat da, erabili ezagatik sasiz estali dena. Gainera, bidearen zati baten lur jauzi bat egon da, eta ondorioz ezinezkoa da bukaeraraino lurrerotako ibilgailuekin igarotzea.

Bidea hasieran pinudi bat mugatzen duen itxitura baten ondotik doa.

e) KOMUNIKAZIOA: Bide hau inguruko lursailletara sartzeko erabiltzen da.

f) BIDEAREN EGOERA: Bide hau utzita dago, sasiz beteta eta lur jauzi bat dauka, ondorioz, ezinezkoa da bertatik lurrerotako ibilgailu batetik igarotzea.

g) JABETZA TITULUA: Jabetza titulua ez da ageri, baina antzina-antzinatik udalarena da.

Egileak/Autores: 	ZEGAMAKO UDALA  Landabide Inbentarioa	Data/Fecha: 2.009	itxategia/Fichero: Zegama\07073- Inventario Caminos\
		Auzoa/Barrio: AIZKORRI-ARATZ PARKE NATURALA	
		Fichazkia/Ficha nº: 05028	

h) JABARI IZAERA: Herri jabariko ondasun bat da.

i) ESKURATZE DATA: Bide hau antzina-antzinatik Zegamako Udalarena da.


j) EGOERA JURIDIKOA: bide hau gaur egun oso egoera txarrean egon arren, inguruko lursailera joateko balio du, eta ondorioz, erabilera eta zerbitzu publikokoa da. Hori dela eta, inbentarioan sartzea aski da, formalki udal ondasunera igarotzeko.

k) XEDEPEN JURIDIKOA: Aipatu den bezala, bidearen zati batzuk iraganezinak dira bertan dagoen landaretzaren ondorioz, eta beste bat galdu egin da lur-jauzi baten ondorioz, hori dela eta, zati hauek garbitzea eta konpontzea gomendatzen da, moztuta gelditu diren zatiak berreskuratuz, desagertzea galarazteko eta aurrerantzean usurpatua ez izateko.


Horretarako, gogoan izan Entitate Lokalen Ondasunen Arautegiko 70. Artikuluak xedatzen duenaren arabera, Entitate Lokalak edozein unetan jabari publikoko ondasunak berreskuratzeko ahalmena daukatela.

l) ARGAZKIAK:

- 07073-0457: 328 puntuan ateratako argazkia. Ezkerretara bide honen hasiera ikus daiteke.
- 07073-0630: Bidearen lehen zatiaren argazkia, bertan antzeman daiteke zorua belarrez estalia dagoela.
- 07073-0631: Argazki honetan ikus daiteke, nola bidea albo batean pinudi bat mugatzen duen itxitura batekin mugatuta dagoela.
- 07073-0632: Argazki honetan ikus daiteke trazatua oraindik ere nabaria dela, baina landaretzaz betetzen ari dela.
- 07073-0633: Bidea ubide txiki baten gainetik igarotzen da.

<p>Egileak/Autores:</p> 	<p>ZEGAMAKO UDALA</p>  <p>Landabide Inbentarioa</p>	<p>Data/Fecha:</p> <p>2.009</p>	<p>Kategoria/Fichero:</p> <p>Zegama\07073- Inventario Camino1</p>
		<p>Auzoa/Barrio:</p> <p>AIZKORRI-ARATZ PARKE NATURALA</p>	
		<p>Ficha zkia/Ficha nº:</p> <p>05028</p>	

- 07073-0634: Bidearen argazkia zorua sasiz estalia duela, eta animaliak igarotzeko lurrean markatutako bidezidor bat.
- 07073-0635: Bidearen azken zatiaren argazkia, bertan ikusten da arrapala pasa ondoren, bidea 329 puntura iristen dela, eta bertan bukatzen dela.

Egileak/Autores: 	ZEGAMAKO UDALA  Landabide Inbentarioa	Data/Fecha: 2.009	itxategia/Fichero: Zegama\07073- Inventario Caminos\
		Auzoa/Barrio: AIZKORRI-ARATZ PARKE NATURALA	
		Fichazkia/Ficha nº: 05030	

05030) DEITURA: 332-333

a) IZENA:

b) GUTXI GORA BEHERAKO LUZERA: 615 metro

c) GUTXI GORA BEHERAKO ZABALERA: 2 metro

d) DESKRIBAPENA: 2 metrotako zabalera duen bidea, 277-292 bidearen 332 puntua eta 219-220 bidean 333 puntuan komunikatzen dituen. Bidearen trazatua sasirik ez dituen arren, leku batzuetan harri aske asko daude, eta beste batzuk, lurrian ildo handiak dituen lohi-azti bat da. Gainera leku batzuetan bidea estutu egiten da eta zaila egiten du, lurrortako ibilgailu batekin igarotzea.

e) KOMUNIKAZIOA: Bide honek, beste batzuekin batera, Aitzorri mendekatearen komunikabide sare bat osatzen du, bordak dauden gunek batean.

f) BIDEAREN EGOERA: Leku batzuetan harri aske asko ditu, eta beste batzuetan, lokazti bat da, lurrian ildo handiak dituen.

g) JABETZA TITULUA: Jabetza titulua ez da ageri, baina antzina-antzinatik udalarena da.

h) JABARI IZAERA: Herri jabariko ondasun bat da.

Egileak/Autores: 	ZEGAMA KO UDALA  Landabide Inbentarioa	Data/Fecha: 2.009	itxategia/Fichero: Zegama\07073- Inventario Caminos\
		Auza/Barrio: AIZKORRI-ARATZ PARKE NATURALA	
		Fichazkia/Ficha nº: 05030	

i) ESKURATZE DATA: Bide hau antzina-antzinatik Zegamako Udalarena da.

j) EGOERA JURIDIKOA: Bide hau inguru honetarako komunikabidea da, eta beraz, erabilera eta zerbitzu publikokoa da. Hori dela eta, inbentarioan sartzea aski da formalki udal ondasunera igarotzeko.

k) XEDEPEN JURIDIKOA: Bide honen zorua nahiko egoera txarrean dago, eta ondorioz, hau konpontzea gomendatzen da, batez ere kontuan hartzen bada Aizkorri mendiaren maldaren komunikabide sarearen zati bat dela.

l) ARGAZKIAK:

- 07073-0661: 332 puntuan ateratako argazkia. Eskuinetara bide honen hasiera ikus daiteke, eta ezkerretara 277-292 bidearen jarraipena.
- 07073-0662: Bidearen itxuraren argazkia.
- 07073-0663: Lurrean ildo handiak dauden bidearen zati baten argazkia.
- 07073-0664: Bidearen itxuraren argazkia.
- 07073-0665: 333 puntuan ateratako argazkia, bidea bukatzen den lekuan. Argazkiaren ezkerretara 219-220 bidearen bukaera ikus daiteke.

Egileak/Autores: 	ZEGAMA KO UDALA  Landabide Inbentarioa	Data/Fecha: 2.009	itxategia/Fichero: Zegama\07073- Inventario Caminos\
		Auzoa/Barrio: AIZKORRI-ARATZ PARKE NATURALA	
		Fichazkia/Ficha nº: 05031	

05031) DEITURA: 334-335

a) IZENA:

b) GUTXI GORA BEHERAKO LUZERA: 790 metro

c) GUTXI GORA BEHERAKO ZABALERA: 2 metro



d) DESKRIBAPENA: Altzukaran baserritik, Zegamako udalerrian iparraldetik hegoaldera Aitzgorriren malda zeharkatzen duen 219-220 bidera igotzeko bidea. 2 metrotako zabalera du eta lurrotako ibilgailuentzat erabilgarria da, baina bidearen hasiera giltzarrapoarekin itxitako burdinazko ate bat dago, ibilgailuak igarotzea galarazten duena, baina ez pertsonak, albo batean hauek igarotzeko ate bat baitauka.

e) KOMUNIKAZIOA: Bide hau 219-220 bidera iristeko erabiltzen da, azken hau garrantzi handia du, honen bidez artzantza borda askotara joaten baita.

f) BIDEAREN EGOERA: Bide hau egoera onean dago lurrotako ibilgailu batekin ibiltzeko.

g) JABETZA TITULUA: Jabetza titulua ez da ageri, baina antzina-antzinatik udalarena da.

h) JABARI IZAERA: Herri jabariko ondasun bat da.

Egileak/Autores: 	ZEGAMA KO UDALA  Landabide Inbentarioa	Data/Fecha: 2.009	itxategia/Fichero: Zegama\07073- Inventario Caminos1
		Auza/Barrio: AIZKORRI-ARATZ PARKE NATURALA	
		Fichazkia/Ficha nº: 05031	

i) ESKURATZE DATA: Bide hau antzina-antzinatik Zegamako Udalarena da.




j) EGOERA JURIDIKOA: Bide honek, Iparraldetik Hegoaldera, udalerrian Aitzgorriren malda zeharkatzen duen 219-220 bidea komunikatzen du, gainera hainbat bordetara joateko erabiltzen da. Ondorioz, argi dago erabilera eta zerbitzu publikokoa dela. Hori dela eta, inbentarioan sartzea aski da formalki udal ondasunean sartzeko.

k) XEDEPEN JURIDIKOA: Kasu honetan, herri bide baten usurpazioa egon da, bide hasieran, ibilgailuz igarotzea galarazten duen itxitura bat, giltzarrapoarekin itxita, jarri baita, hori dela eta, juridikoko itxitura hori ireki beharko litzateke, pasatzea galarazten ez duten beste itxitura batengatik aldatuz, horretarako jabea irekitzeko eskatu beharko litzateke edo, bestela, udalak egin beharko luke ofizioz.

Sor litekeen aurkako edozein jarrerak ofiziozko berreskurapeneko espedientea irekitzeko zioa emango luke, Tokiko Entitateen Ondasunen Arautegian xedatutakoaren arabera lege-testu bereko 46. artikuluan eta hurrengoetan zehazten delarik prozedura. Eskumen hori edozein unetan egin edo gauzatu daiteke, seguruenera ere ondasun publikoa baita.

Horretarako prozedura, ondoko ekintza hauetan zehaztuko litzateke:

- a) Udal Korporazioaren akordioa (Plenoa) espedientea irekitzeko, zeina Gipuzkoako Aldizkari ofizialean argitaratu beharko den, identifikatu ahal izateko ondasunaren berri emanez. Aipatutako aldizkariaren ale bat Udalerriko iragarki-oholtzan jarriko da 15 egunez.
- b) Espedientea irekitzeko akordioa Administrazio Autonomikora igaroko da, bere eskubideak bete ditzan eta dagokiona alega dezan.

Egileak/Autores:  	ZEGAMAKO UDALA  Landabide Inbentarioa	Data/Fecha: 2.009	itxategia/Fichero: Zegama\07073- Inventario Caminos1
		Auzoa/Barrio: AIZKORRI-ARATZ PARKE NATURALA	
		Fichazkia/Ficha nº: 05031	

- c) Hilabeteko epean, iragarki-oholtzan iragarkia kendu behar denetik hurrengo egunean kontatzen hasita, zerikusia duen pertsonak bere eskubideak defendatzeko egokiak irizten dituzten alegazioak egin ahal izango dituzte, euren alegazioak oinarritzen dituzten agiri guztiekin batera.
- d) Aurreko puntuan adierazitakoaren kalterik gabe, espedienteak erasaten dituzten pertsonak badira, ezagunak eta identifikagarriak, pertsonalki jakinarazi beharko da.
- e) Aipatu epea igarota, froga-aldia irekiko da agiriak eta dagozkion frogak onartu ahal izango dira, zeinak udaleko zerbitzuek baloratuko baitituzte, erasandako pertsonen espedientearen berri 10 eguneko epean jakinaraziko zaielarik.
- f) Espedientearen ebazpena Udal-Korporazioak emango du, idazkariaren alde aurretiko txostena aztertu ondoren.
- g) Akordioari bi bidetatik egin dakieke aurka, bide administratibotik, inpugnatzen dena eskubidea bera baldin bada, hau da, prozedura betetzea eta aurrera eramateko baldintzak, eta eskubide zibilen bidetik, eztabaidatzen dena ondasunen jabetza edo berauen behin-betiko jabetza bada.

Bidearen gainerako zatiak edozein udal ondasunak eskatzen duen arta-lana egitea baina gehiago ez du behar.

I) ARGAZKIAK:

- 07073-0652: Argazki honetan ibilgailuak igarotzea eragozten duen giltzarrapoa duen itxitura ikus daiteke.
- 07073-0653: Argazki honetan atara irekitzea eragozten duen giltzarrapoaren xehetasuna ikus daiteke.
- 07073-0654: Bidearen itxuraren argazkia.
- 07073-0655: Bidearen argazkia ubide bat gurutzatzen duenean.
- 07073-0656: Bidearen itxuraren argazkia.

<p>Egileak/Autores:</p> 	<p>ZEGAMAKO UDALA</p>  <p>Landabide Inbentarioa</p>	<p>Data/Fecha:</p> <p>2.009</p>	<p>Kategoria/Fichero:</p> <p>Zegama\07073- Inventario Caminos\</p>
		<p>Auzoa/Barrio:</p> <p>AIZKORRI-ARATZ PARKE NATURALA</p>	
		<p>Ficha zkia/Ficha nº:</p> <p>05031</p>	

- 07073-0657: Bidearen argazkia hau bukatzen denean, ezkerretara ikusten den bordara iristean.

Egileak/Autores: 	ZEGAMAKO UDALA  Landabide Inbentarioa	Data/Fecha: 2.009	itxategia/Fichero: Zegama\07073- Inventario Caminos\
		Auza/Barrio: AIZKORRI-ARATZ PARKE NATURALA	
		Ficha zkia/Ficha nº: 05035	

05035) DEITURA: 367-368

a) IZENA:

b) GUTXI GORABEHERAKO LUZERA: 1400 metro

c) ANCHURA APROXIMADA: 0,5 eta 2 metro artekoa

d) DESKRIBAPENA: Bide hau Zeraingo udalerrian hasi eta bukatzen da, baina Zegaman 367 puntuan hasi eta 368 puntuan, borda batzuen ondoan, bukatzen da.

Bidearen lehen zatia, Zegamako udalerriko mugen barruan, 2 metrotako zabalera du eta balastro harriko zorua, eta beraz, lurrerotako ibilgailuentzat erabilgarria da, baina aurrerako metro erdiko bidezidor batean bihurtzen da, lurrezko zoruarekin eta trazatua lurrean markatua, ibiltari eta ganaduarentzako erabilgarria, zati batzuetan zabaltzen den arren, 1,5 metrotako zabalera hartu arte, eta ondorioz, gurdi bide batean bihurtuz.

e) KOMUNIKAZIOA: Bidearen lehen zatia Zeraingo udalerriko Urrusti garakoa eta Urrusti azpi baserriei zerbitzua ematen die, eta gainerako zatiak, borda batzuetara joateko erabiltzen da.

f) BIDEAREN EGOERA: Bidearen lehen zatia egoera onean dago, balastro harri aske asko duen arren. Baina baserrien sarbidetik aurrera, bertan dagoen landaretzaren ondorioz estutzen doa eta gainera lur jauzi bat dago.

Egileak/Autores: 	ZEGAMA KO UDALA  Landabide Inbentarioa	Data/Fecha: 2.009	itxategia/Fichero: Zegama\07073- Inventario Caminos\
		Auza/Barrio: AIZKORRI-ARATZ PARKE NATURALA	
		Fichazkia/Ficha nº: 05035	

g) JABETZA TITULUA: Jabetza titulua ez da ageri, baina antzina-antzinatik udalarena da.

h) JABARI IZAERA: Herri jabariko ondasun bat da.

i) ESKURATZE DATA: Bide hau antzina-antzinatik Zegamako Udalarena da.

j) EGOERA JURIDIKOA: Bide hau eremu honetako komunikabide bat da, eta ondorioz, erabilera eta zerbitzu publikokoa da. Gainera bere ibilbidearen zehar ibilbide bat dela adierazten duten kartelak daude.

Bestalde beste herri batean hasi eta bukatzen denaren egintza, herri jabariko bide bat dela egiaztatzen du.

Ondorioz, inbentarioan sartzea aski izango da, formalki udal ondasunean sartzeko.

k) XEDAPEN JURIDIKOA: Bidearen lehen zatiak edozein udal ondasunak behar duen arta-lana egitea baina gehiago ez du behar. Baina baserrietako sarbideetik aurrera, zikintzen hasi da, lur jauzi bat dago eta ibilbidearen erdian enbor gurutzatu bat dago, hori dela eta, zati hau garbitu egin beharko litzateke, bere trazatua markatuz eta modu honetan desagertzea galaraziz eta usurpatua ez izateko.

Sor litekeen aurkako edozein jarrerak ofiziozko berreskurapeneko espedientea irekitzeko zioa emango luke, Tokiko Entitateen Ondasunen Arautegian xedatutakoaren arabera lege-testu bereko 46. artikuluan eta hurrengoetan zehazten delarik prozedura. Eskumen hori edozein unetan egin edo gauzatu daiteke, seguruenera ere ondasun publikoa baita.

Espedientea bide administratibotik hasteko Udal Korporazioaren alde zuzeneko onspena behar da, eta horrekin batera jabetza egiaztatzen duten agiriak, usurpazio berria ez bada, behintzat.

Egileak/Autores: 	ZEGAMAKO UDALA  Landabide Inbentarioa	Data/Fecha: 2.009	itxategia/Fichero: Zegama\07073- Inventario Caminos\
		Auzoa/Barrio: AIZKORRI-ARTZ PARKE NATURALA	
		Fichazkia/Ficha nº: 05035	

Bide administratibotik berreskuratzeko pribilegioak edo eskumenak Tokiko Korporazioak legeak onartzen dituen bitarteko konpultsibo guztiak erabiltzeko gaitzen ditu.

Horretarako prozedura aipatutako Ondasunen Araudiko 46. artikuluan eta ondorengoetan arautzen da eta ondoren adieraziko diren ekintzetan zehaztuko litzateke:

- a) Udal Korporazioaren akordioa (Plenoa) espedientea irekitzeko, zeina Gipuzkoako Aldizkari ofizialean argitaratu beharko den, identifikatu ahal izateko ondasunaren berri emanez. Aipatutako aldizkariaren ale bat Udalerriko iragarki-oholtzan jarriko da 15 egunez.
- b) Espedientea irekitzeko akordioa Administrazio Autonomikora igaroko da, bere eskubideak bete ditzan eta dagokiona alega dezan.
- c) Hilabeteko epean, iragarki-oholtzan iragarkia kendu behar denetik hurrengo egunean kontaktzen hasita, zerikusia duen pertsonak bere eskubideak defendatzeko egokiak irizten dituzten alegazioak egin ahal izango dituzte, euren alegazioak oinarritzen dituzten agiri guztiekin batera.
- d) Aurreko puntuan adierazitakoaren kalterik gabe, espedienteak erasaten dituzten pertsonak badira, ezagunak eta identifikagarriak, pertsonalki jakinarazi beharko da.
- e) Aipatu epea igarota, froga-aldia irekiko da agiriak eta dagozkion frogak onartu ahal izango dira, zeinak udaleko zerbitzuek baloratuko baitituzte, erasandako pertsonari espedientearen berri 10 eguneko epean jakinaraziko zaielarik.
- h) Espedientearen ebazpena Udal-Korporazioak emango du, idazkariaren alde aurretiko txostena azertu ondoren.
- i) Akordioari bi bidetatik egin dakieke aurka, bide administratibotik, inpugnatzen dena eskubidea bera baldin bada, hau da, prozedura betetzea eta aurrera eramateko baldintzak, eta



Egileak/Autores: 	ZEGAMAKO UDALA  Landabide Inbentarioa	Data/Fecha: 2.009	itxategia/Fichero: Zegama\07073- Inventario Caminos\
		Auzoa/Barrio: AIZKORRI-ARATZ PARKE NATURALA	
		Fichazkia/Ficha nº: 05035	

eskubide zibilen bidetik, eztabaidatzen dena ondasunen jabetza edo berauen behin-betiko jabetza bada.

Bestalde, Zeraingo udalerrian hasi eta bukatzen denez, udalerrri horrekin lankidetzaz hitzarmen bat sinatu behako litzateke, bidearen arta-lanak eta konponketa bideratzeko, gehien bat kontutan hartzen bada bidearen lehen zatiak udalerrri horretako bi baserriei zerbitzua ematen diela.

I) ARGAZKIAK:

- 07073-0764: Bidearen itxura orokorraren argazkia.
- 07073-1182: Bidearen itxura orokorraren argazkia bere lehen zatian, zorua balastro harriarena duena.
- 07073-1181: Bidearen itxura orokorraren argazkia bere lehen zatian.
- 07073-1180: Argazki honetan bideak Zeraingo udalerrira sartzen den mendi-bidea uzten duela ikus daiteke, eta lurrean markatuta dagoen metro erdiko bidezidor batean bihurtzen dela.
- 07073-1179: bidea erreka bat zehartzean aterako argazkia.
- 07073-1178: Argazki honetan bidearen trazatuan enbor bat gurutzatuta dagoela ikus daiteke.
- 07073-1177: Argazki honetan bideak 1,5 metrotako zabalera duela ikus daiteke, eta ibilbideak adierazten duten kartelak daudela.
- 07073-1176: bidearen azken metroetako argazkia, bertan 1,5 metrotako zabalera daukala eta lurrezko zorua duela egiaztatuta daiteke.
- 07073-1175: Bidearen argazkia bere azken zatian.

Egileak/Autores: 	ZEGAMAKO UDALA  Landabide Inbentarioa	Data/Fecha: 2.009	itxategia/Fichero: Zegama\07073- Inventario Caminos\
		Auzoa/Barrio: AIZKORRI-ARATZ PARKE NATURALA	
		Fichazkia/Ficha nº: 05036	

05036) DEITURA: 382-383

a) IZENA:

b) GUTXI GORA BEHERAKO LUZERA: 225 metro

c) GUTXI GORA BEHERAKO ZABALERA: de 1,5 metro

d) DESKRIBAPENA: Beruntzasagasti baserriaren ondoan, 382 puntuan hasten den bidea eta 003-004 bidearen 383 puntuan bukatzen dena. Bidearen trazatua lurrian markatuta dago, baina erabilera eza sasiz betetzea eragin du, eta iraganezina bihurtu da.



e) KOMUNIKAZIOA: Gaur egun bide hau, sasiz janda dagoenez iraganezina izan arren, lehen herrigunera jaisteko erabiltzen zen bide hau.

f) BIDEAREN EGOERA: Bide hau sasiz estalia dago, eta ondorioz, iraganezina da.

g) JABETZA TITULUA: Jabetza titulua ez da ageri, baina antzina-antzinatik udalarena da.

h) JABARI IZAERA: Herri jabariko ondasun bat da.

i) ESKURATZE DATA: Bide hau antzina-antzinatik Zegamako Udalarena da.

Egileak/Autores: 	ZEGAMAKO UDALA  Landabide Inbentarioa	Data/Fecha: 2.009	itxategia/Fichero: Zegama\07073- Inventario Caminos\
		Auza/Barrio: AIZKORRI-ARATZ PARKE NATURALA	
		Fichazkia/Ficha nº: 05036	

j) EGOERA JURIDIKOA: gaur egun bide hau ez da erabiltzen, baina lehen herrigunera joateko erabiltzen zen. Gainera, Beruntzasagasti baserria 003-004 bidearekin komunikatzen du, inguruari zerbitzua emanaz, eta ondorioz, erabilera eta zerbitzu publikokoa da. Hori dela eta, bide hau inbentarioan sartzea aski da, formalki udal ondasunera igarotzeko.

k) XEDEPEN JURIDIKOA: Bide hau sastrakaz beteta dago, baina ibilbidea lurrean markatuta dago.

Hori dela eta, bidea garbitzea gomendatzen da, moztuta gelditu ahal izan diren zatiak berreskuratuz, desagertzea galarazteko eta aurrerantzean usurpatua ez izateko.

Horretarako, gogoan izan Entitate Lokalen Ondasunen Arautegiko 70. Artikuluak xedatzen duenaren arabera, Entitate Lokalak edozein unetan jabari publikoko ondasunak berreskuratzeko ahalmena daukatela.

I) ARGAZKIAK:

- 07073-0804: Bidearen hasieran ateratako argazkia, bertan bi lursailen artean herrigunera jaisten dela ikus daiteke.
- 07073-0805: Bidearen argazkia bere ibilbidearen erdian, sasiak bidea jan duela eta iraganezina dela ikus daiteke.
- 07073-0801: Argazkiaren ezker aldean bidea nola jaisten den ikus daiteke, eta 003-004 bidearen 383 puntura iristean bukatzen dela.

Egileak/Autores: 	ZEGAMAKO UDALA  Landabide Inbentarioa	Data/Fecha: 2.009	itxategia/Fichero: Zegama\07073- Inventario Caminos\
		Auzoa/Barrio: AIZKORRI-ARATZ PARKE NATURALA	
		Fichazkia/Ficha nº: 05037	

05037) DEITURA: 486-487

a) IZENA:

b) GUTXI GORABEHERAKO LUZERA: 2100 metro

c) ANCHURA APROXIMADA: 2 metro

d) DESKRIBAPENA: Bide hau Legazpiko udalerrian hasten da, eta bere ibilbidearen zati bat Zeraingo udalerrik egin ondoren, Zegamako udalerrian sartzen da, berriro ere Zeraingo udalerrian bukatzeko. Baina fitxa honetan deskribatu den zatia Zegamako udalerrian kokatzen dena da, 486 puntuan hasten dela eta 487 puntuan bukatu.

2 metrotako zabalera duen bide bat da, harrizko zoru, eta lurrerotako ibilgailuentzat erabilgarria, pinudi bat zeharkatzen duena.

e) KOMUNIKAZIOA: Bide hau Zeraingo udalerriarekiko komunikabide bat izateaz gain, inguruko lursailera joateko erabiltzeaz gain.

f) BIDEAREN EGOERA: Bide hau egoera onean dago.

g) JABETZA TITULUA: Jabetza titulua ez da ageri, baina antzina-antzinatik udalarena da.

h) JABARI IZAERA: Herri jabariko ondasun bat da.

Egileak/Autores: 	ZEGAMAKO UDALA  Landabide Inbentarioa	Data/Fecha: 2.009	Itxategia/Fichero: Zegama\07073- Inventario Caminos\
		Auzoa/Barrio: AIZKORRI-ARATZ PARKE NATURALA	
		Fichazkia/Ficha nº: 05037	

i) ESKURATZE DATA: Bide hau antzina-antzinatik Zegamako Udalarena da.


j) EGOERA JURIDIKOA: Bide hau eremuko komunikabide bat da, erabilera eta zerbitzu publikokoa izanik. Gainera, beste herri batean hasi eta bukatzearen egintzak herri jabarikoa dela frogatzen du. Hori dela eta, inbentarioan sartzea aski izango da, formalki udal ondasunean sartzeko.

k) XEDAPEN JURIDIKOA: Fitxa honen bideak edozein udal ondasunak eskatzen duen arta-lana egitea baina gehiago ez du behar.

Baina gauza da beste udalerrri batzuetan hasi eta bukatzen denez, zehatz mehatz Legazpiko udalerrian hasten da, eta Zeraingo udalerritik igaro ondoren, Zegama udalerrian sartzen da, berriro ere Zeraingo udalerrian bukatzeko. Hori dela eta, udalerrri hauekin bidearen arta lanak eta konponketa lanak bideratzeko lankidetzaz hitzarmen bat sinatzea komenigarria izan daiteke.

I) ARGAZKIAK:

- 07073-1171: Argazki hau bidea hasi eta 300 metrotara aterata dago, bidegurutze batean. Egia esan bidea puntu hartan hasten da, baina hura Legazpiko udalerria da, eta gero Zeraingo udalerritik igarotzen da, Zegaman puntu honetan sartuz, eta horregatik fitxa honetako bidea hemen hasten dela aipatzen da.
- 07073-1172: Argazki honetan bidea ikusten da, 180 graduko bira dituenetako batean.
- 07073-1173: Bidearen azken zatiaren itxuraren argazkia. Fitxa honetako bidea ezkerretan kokatzen dena da.

Egileak/Autores: 	ZEGAMAKO UDALA  Landabide Inbentarioa	Data/Fecha: 2.009	itxategia/Fichero: Zegama\07073- Inventario Caminos\
		Auza/Barrio: AIZKORRI-ARATZ PARKE NATURALA	
		Fichazkia/Ficha nº: 05038	

05038) DEITURA: 489-490

a) IZENA:

b) GUTXI GORABEHERAKO LUZERA: 725 metro

c) ANCHURA APROXIMADA: 2 metro

d) DESKRIBAPENA: bide hau, 489 puntuan hasi eta 490 puntuan bukatzen da. 2 metroko zabalera duen mendi-bide bat da, lurrezko zorua duena eta lurrotako ibilgailuentzat erabilgarria

e) KOMUNIKAZIOA: Bide honek garrantzi handiagoko 2 bide komunikatzen ditu, eta baso bat zeharkatzen duenez, honen baso ustiapenerako erabiltzen da.

f) BIDEAREN EGOERA: Bide hau egoera onean dago.

g) JABETZA TITULUA: Jabetza titulua ez da ageri, baina antzina-antzinatik udalarena da.

h) JABARI IZAERA: Herri jabariko ondasun bat da.

i) ESKURATZE DATA: Bide hau antzina-antzinatik Zegamako Udalarena da.



Egileak/Autores: 	ZEGAMAKO UDALA  Landabide Inbentarioa	Data/Fecha: 2.009	itxategia/Fichero: Zegama\07073- Inventario Caminos\
		Auza/Barrio: AIZKORRI-ARATZ PARKE NATURALA	
		Fichazkia/Ficha nº: 05038	

j) EGOERA JURIDIKOA: zeharkatzen duen basoaren baso ustiapenerako erabili eta izaera handiagoko beste bide batzuk komunikatzen duen bide honek, erabilera eta zerbitzu publikokoa da, hori dela eta, inbentarioan sartzea aski izango da, formalki udal ondasunean sartzeko.

k) XEDAPEN JURIDIKOA: Fitxa honen bideak edozein udal ondasunak eskatzen duen arta-lana egitea baina gehiago ez du behar.

l) ARGAZKIAK:

- 07073-1162: 490 puntuan ateratako argazkia, non bidearen itxura orokora antzeman daiteke.

Egileak/Autores: 	ZEGAMAKO UDALA  Landabide Inbentarioa	Data/Fecha: 2.009	itxategia/Fichero: Zegama\07073- Inventario Caminos\
		Auzoa/Barrio: AIZKORRI-ARATZ PARKE NATURALA	
		Fichazkia/Ficha nº: 05039	

05039) DEITURA: 490-499

a) IZENA:

b) GUTXI GORABEHERAKO LUZERA: 415 metro

c) ANCHURA APROXIMADA: 2 metro

d) DESKRIBAPENA: Bide honek 177-488 bidea eta Elor-txuri mendiaren azpian kokatuta dagoen aterpetxea komunikatzen ditu. Bideak 2 metrotako zabalera du, harrizko zoruarekin lehen zatian eta bigarrenean bertako lurrunarekin, baina bai bata eta bai besteak, lurrotako ibilgailuentzat erabilgarriak dira.



e) KOMUNIKAZIOA: Bide hau, Elor-txuri mendiaren azpian kokatutako aterpetxera joateko erabiltzen da.

f) BIDEAREN EGOERA: Bide hau egoera onean dago eta lurrotako ibilgailuentzat erabilgarria da.

g) JABETZA TITULUA: Jabetza titulua ez da ageri, baina antzina-antzinatik udalarena da.

h) JABARI IZAERA: Herri jabariko ondasun bat da.

i) ESKURATZE DATA: Bide hau antzina-antzinatik Zegamako Udalarena da.

Egileak/Autores: 	ZEGAMAKO UDALA  Landabide Inbentarioa	Data/Fecha: 2.009	itxategia/Fichero: Zegama\07073- Inventario Caminos\
		Auzoa/Barrio: AIZKORRI-ARATZ PARKE NATURALA	
		Fichazkia/Ficha nº: 05039	

j) EGOERA JURIDIKOA: Bide hau eremu honetako komunikabide bat da, Elor-txuri mendiaren azpian kokatutako mendiko aterpetxeari zerbitzua ematen baitio, erabilera eta zerbitzu publikokoa izanik. Hori dela eta, inbentarioan sartzea aski izango da, formalki udal ondasunean sartzeko.

k) XEDAPEN JURIDIKOA: Fitxa honetako bideari buruz egin daitekeen gomendio bakarra, edozein udal-ondasunek eskatzen duten arta egitea da.

l) ARGAZKIAK:

- 07073-1163: 490 puntuan ateratako argazkia. Eskuinetara bidearen hasiera ikus daiteke.
- 07073-1164: Bidearen itxura orokorraren argazkia.
- 07073-1165: Argazki honetan bidearen azken zatia belarrez estalia ikus daiteke, eta atzealdean ezkerretara, elor-txuri mendi azpian dagoen aterpetxea ikus daiteke.