



Egileak/Autores: 	ZEGAMAKO UDALA  Landabide Inbentarioa	Data/Fecha: 2.009	itxategia/Fichero: Zegama\07073- Inventario Caminos\
		Auzoa/Barrio: OLARANALDEA	
		Fichazkia/Ficha nº: 03001	

03001) DEITURA: 047-050

a) IZENA:

b) GUTXI GORA BEHERAKO LUZERA: 1955 metro

c) GUTXI GORA BEHERAKO ZABALERA: 3 metro


e) DESKRIBAPENA: GI-4251 errepidea bukatzen den puntuan hasten den 3 metrotako zabalera eta aglomeratuzko zorua duen bidea. Bideak 1955 metrotako luzera du eta baserri asko dituen zati handi batetara joateko erabiltzen da.

e) KOMUNIKAZIOA: Inguruarentzako bide garrantzitsu bat da, baserri askotara joateko erabiltzen baita, eta kategoria txikiagoko hainbat bideen euskarria delako.

f) BIDEAREN EGOERA: Bidea aglomeratuzko zorua du eta egoera ezin hobean dago. Gainera, bere ibilbide gehienez alde batean hormigoizko areta dauka.

g) JABETZA TITULUA: Jabetza titulua ez da ageri, baina antzina-antzinatik udalarena da.

h) JABARI IZAERA: Herri jabariko ondasun bat da.

Egileak/Autores: 	ZEGAMAKO UDALA  Landabide Inbentarioa	Data/Fecha: 2.009	itxategia/Fichero: Zegama\07073- Inventario Caminos\
		Auzoa/Barrio: OLARANALDEA	
		Fichazkia/Ficha nº: 03001	



i) ESKURATZE DATA: Bide hau antzina-antzinatik Zegamako Udalarena da.

j) EGOERA JURIDIKOA: Aipatu den bezala, inguruko komunikabide garrantzitsu bat da, inguruko baserri askori sarbidea ematen baitie eta beste bide batzuen euskarri baita, hori dela eta, argi dago erabilera publikoko bide bat dela, eta inbentarioan sartzea aski izango da, udal ondasunera formalki igarotzeko.

k) XEDEPEN JURIDIKOA: Fitxa honetako bideari buruz egin daitekeen gomendio bakarra, edozein udal-ondasunek eskatzen duten arta egitea da, arreta berezia jarriz, ingururako bide garrantzitsu bat baita.

l) ARGAZKIAK:

- 07073-0066: GI-4251 errepidea bukatzen den puntuan eta bide hau hasten den lekuan ateratako argazkia.
- 07073-0068: Bidearen erdiko zatia, bidea ezkerretara kokatzen dena da.

Egileak/Autores: 	ZEGAMAKO UDALA  Landabide Inbentarioa	Data/Fecha: 2.009	itxategia/Fichero: Zegama\07073- Inventario Caminos\
		Auzoa/Barrio: OLARANALDEA	
		Fichazkia/Ficha nº: 03002	

03002) DEITURA: 047-425

a) IZENA:

b) GUTXI GORA BEHERAKO LUZERA: 470 metro

c) GUTXI GORA BEHERAKO ZABALERA: 1'5 metro

d) DESKRIBAPENA: bide hau 047 puntuan, 047-050 errepidearen aglomeratuaren ondoan hasi eta 425 puntuan bukatzen da. Bidea, Lartsanguren baserrira iritsi arte, 1,5 metrotako zabalera duen gurdi-bide bat da, lurrezko zoruarekin, baina puntu horretarik aurrera sasiak janda dago.

Bidearen hasieran burdinazko ate bat dago, giltzarrapoarekin itxia eta igarotzea galarazten duena.

e) KOMUNIKAZIOA: Bide hau inguruko lursailera sartzeko erabiltzen da, eta gaur egun bere ibilbidearen zati bat sasiak janda egon arren, 1953. urtean airetik ateratako argazkian guztiz nabaria da.

f) BIDEAREN EGOERA: Bidearen azken zatia sasiz beterik dago, gainera bidean giltzarrapoarekin itxitako ate bat dago, igarotzea galarazten duena.

g) JABETZA TITULUA: Jabetza titulua ez da ageri, baina antzina-antzinatik udalarena da.

h) JABARI IZAERA: Herri jabariko ondasun bat da.

Egileak/Autores: 	ZEGAMAKO UDALA  Landabide Inbentarioa	Data/Fecha: 2.009	Itxategia/Fichero: Zegama\07073- Inventario Caminos1
		Auzoa/Barrio: OLARANALDEA	
		Ficharen izena/Ficha nº: 03002	

i) ESKURATZE DATA: Bide hau antzina-antzinatik Zegamako Udalarena da.

j) EGOERA JURIDIKOA: Bide hau inguruko komunikabide bat izan eta erabilera publikokoa izateaz gain, 1953ko airetiko argazkietan azaltzen da.

Hori dela eta, bidea inbentarioan sartzea aski da, formalki udal ondasunera igarotzeko

k) XEDEPEN JURIDIKOA: Kasu honetan, herri bide baten usurpazioa egon da, ibilgailuekin igarotzea galarazten duen itxitura bat jarri baita, giltzarrapoarekin itxita dagoena, hori dela eta, udalak juridikoko, itxitura hori irekitzea behartu beharko luke, pasatzea erraza den beste itxitura batengatik aldatuz, horretarako jabea irekitzeko eskatu beharko litzaieke edo, bestela, udalak egin beharko luke ofizioz.

Sor litekeen aurkako edozein jarrerak ofiziozko berreskurapeneko espedientea irekitzeko zioa emango luke, Tokiko Entitateen Ondasunen Arautegian xedatutakoaren arabera lege-testu bereko 46. artikuluan eta hurrengoetan zehazten delarik prozedura. Eskumen hori edozein unetan egin edo gauzatu daiteke, seguruenera ere ondasun publikoa baita.

Horretarako prozedura, ondoko ekintza hauetan zehaztuko litzateke:

- a) Udal Korporazioaren akordioa (Plenoa) espedientea irekitzeko, zeina Gipuzkoako Aldizkari ofizialean argitaratu beharko den, identifikatu ahal izateko ondasunaren berri emanez. Aipatutako aldizkariaren ale bat Udalerriko iragarki-oholtzan jarriko da 15 egunez.
- b) Espedientea irekitzeko akordioa Administrazio Autonomikora igaroko da, bere eskubideak bete ditzan eta dagokiona alega dezan.
- c) Hilabeteko epean, iragarki-oholtzan iragarkia kendu behar denetik hurrengo egunean kontatzen hasita, zerikusia duen pertsonak

Egileak/Autores: 	ZEGAMAKO UDALA  Landabide Inbentarioa	Data/Fecha: 2.009	itxategia/Fichero: Zegama\07073- Inventario Caminos\
		Auzoa/Barrio: OLARANALDEA	
		Fichazkia/Ficha nº: 03002	

bere eskubideak defendatzeko egokiak irizten dituzten alegazioak egin ahal izango dituzte, euren alegazioak oinarritzen dituzten agiri guztiekin batera.

- d) Aurreko puntuan adierazitakoaren kalterik gabe, espedienteak erasaten dituzten pertsonak badira, ezagunak eta identifikagarriak, pertsonalki jakinarazi beharko da.
- e) Aipatu epea igarota, froga-aldia irekiko da agiriak eta dagozkion frogak onartu ahal izango dira, zeinak udaleko zerbitzuek baloratuko baitituzte, erasandako pertsonen espedientearen berri 10 eguneko epean jakinaraziko zaielarik.
- f) Espedientearen ebazpena Udal-Korporazioak emango du, idazkariaren alde aurretiko txostena aztertu ondoren.
- g) Akordioari bi bidetatik egin dakieke aurka, bide administratibotik, inpugnatzen dena eskubidea bera baldin bada, hau da, prozedura betetzea eta aurrera eramateko baldintzak, eta eskubide zibilen bidetik, eztabaidatzen dena ondasunen jabetza edo berauen behin-betiko jabetza bada.

Bestalde, bidearen azken zatia sasiz janda dago, hori dela eta, zati hau garbitzea gomendatzen da, moztuta gelditu diren zatiak berreskuratuz, desagertzea galaraziz eta aurrerantzean usurpatua ez izateko.


Horretarako, gogoan izan Entitate Lokalen Ondasunen Arautegiko 70. Artikuluak xedatzen duenaren arabera, Entitate Lokalak edozein unetan jabari publikoko ondasunak berreskuratzeko ahalmena daukatela.

Bidearen gainontzeko zatiak, edozein udal ondasunak eskatzen duen arta-lana egitea baina gehiago behar du.

I) ARGAZKIAK:

Egileak/Autores: 	ZEGAMAKO UDALA  Landabide Inbentarioa	Data/Fecha: 2.009	itxategia/Fichero: Zegama\07073- Inventario Caminos\
		Auzoa/Barrio: OLARANALDEA	
		Fichazkia/Ficha nº: 03002	

- 07073-0922: Argazki honetan bide hasieran dagoen burdinazko atea ikus daiteke, eta albo batean, 047-050 bidearen aglomeratua.
- 07073-0923: Atea ixten duen giltzarrapoaren xehetasunen argazkia.
- 07073-0924: Argazki honetan bidearen lehen zatia ikus daiteke, 1,5 metrotako zabalera, belarrez estalitako zorua eta alboetan bidea indartzeko harrizko hormatxoak dituena.
- 07073-0925: Argazki honetan bidearen lehen zatia ikus daiteke, 1,5 metrotako zabalera, belarrez estalitako zorua eta alboetan bidea indartzeko harrizko hormatxoak dituena.
- 07073-0926: Bidea Lartsanguren baserriaren ondoan igarotzean ateratako argazkia.
- 07073-0927: Argazki honetan ikus daiteke bidearen azken zatia sasiz estalia dagoela, eta ondorioz, iraganezina dela.

Egileak/Autores: 	ZEGAMAKO UDALA  Landabide Inbentarioa	Data/Fecha: 2.009	itxategia/Fichero: Zegama\07073- Inventario Caminos\
		Auzoa/Barrio: OLARANALDEA	
		Fichazkia/Ficha nº: 03003	

03003) DEITURA: 048-049

a) IZENA:

b) GUTXI GORA BEHERAKO LUZERA: 270 metro

c) GUTXI GORA BEHERAKO ZABALERA: 3 metro

d) DESKRIBAPENA: Mazkiaren goena baserrira sarbidea ematen dion 3 metrotako zabalera eta aglomeratuzko zorua duen bidea. Bide hau egoera ezin hobean dago.


e) KOMUNIKAZIOA: Bide hau Mazkiaren goena baserrira joateko bide nagusia da.

f) BIDEAREN EGOERA: Aglomeratuzko bide hau egoera ezin hobean dago.

g) JABETZA TITULUA: Jabetza titulua ez da ageri, baina antzina-antzinatik udalarena da.

h) JABARI IZAERA: Herri jabariko ondasun bat da.

i) ESKURATZE DATA: Bide hau antzina-antzinatik Zegamako Udalarena da.

Egileak/Autores: 	ZEGAMAKO UDALA  Landabide Inbentarioa	Data/Fecha: 2.009	itxategia/Fichero: Zegama\07073- Inventario Caminos\
		Auzoa/Barrio: OLARANALDEA	
		Fichazkia/Ficha nº: 03003	

j) EGOERA JURIDIKOA: Bide hau Mazquiaren goena baserriaren sarbide nagusia da, beraz, erabilera eta zerbitzu publikokoa da, eta ondorioz, inbentarioan sartzea aski da, formalki udal ondasunera igarotzeko.

k) XEDEPEN JURIDIKOA: Fitxa honetako bideari buruz egin daitekeen gomendio bakarra, edozein udal-ondasunek eskatzen duten arta egitea da.

l) ARGAZKIAK:

- 07073-0067: Argazki honetan aglomeratuzko zorua duen bide honen egoera ezin hobea ikus daiteke.

Egileak/Autores: 	ZEGAMAKO UDALA  Landabide Inbentarioa	Data/Fecha: 2.009	itxategia/Fichero: Zegama\07073- Inventario Caminos\
		Auzoa/Barrio: OLARANALDEA	
		Fichazkia/Ficha nº: 03004	

03004) DEITURA: 048-411

a) IZENA:

b) GUTXI GORA BEHERAKO LUZERA: 465 metro

c) GUTXI GORA BEHERAKO ZABALERA: metro 1

d) DESKRIBAPENA: Bidea 048 puntuan hasten da eta herrigunera iritsi arte jaisten doa, gaur egun sasiekin beteta dagoenez iraganezina izan arren. Gainera bere ibilbidean ur edukinontzi bat jarri da.

Bere egunean bide hau inguruko baserri batzuetara joateko erabiltzen zen, eta herrigunera jaisteko, baina gerora ezaugarri hobekak dituen bidea berri bat eraikin zen baserri hauetara joateko.

e) KOMUNIKAZIOA: Bide hau herrigunera jaisteko eta inguruetakoko baserrietara joateko erabiltzen zen.

f) BIDEAREN EGOERA: Bidearen trazatua sasiz beteta dago, eta ondorioz, iraganezina da. Gainera bere ibilbidean ur edukinontzi bat jarri da.

g) JABETZA TITULUA: Jabetza titulua ez da ageri, baina antzina-antzinatik udalarena da.

h) JABARI IZAERA: Herri jabariko ondasun bat da.

Egileak/Autores: 	ZEGAMAKO UDALA  Landabide Inbentarioa	Data/Fecha: 2.009	itxategia/Fichero: Zegama\07073- Inventario Caminos\
		Auzoa/Barrio: OLARANALDEA	
		Fichazkia/Ficha nº: 03004	

i) ESKURATZE DATA: Bide hau antzina-antzinatik Zegamako Udalarena da.

j) EGOERA JURIDIKOA: Bide hau gaur egun ez erabili arren, lehen inguruko baserri askok zuten komunikabide bakarra zen, 1953. urteko airetiko argazkian antzeman daitekeen bezala. Ondorioz, inguruko komunikabide bat denez, erabilera eta zerbitzu publikokoa da, eta inbentarioan sartzea aski da, formalki udal ondasunera igarotzeko.

k) XEDEPEN JURIDIKOA: Bide hau sasiak janda dago, hori dela eta, bidea garbitzea gomendatzen da, moztuta gelditu ahal izan diren zatiak berreskuratuz, desagertzea galarazteko eta aurrerantzean usurpatua ez izateko.

Horretarako, gogoan izan Entitate Lokalen Ondasunen Arautegiko 70. Artikuluak xedatzen duenaren arabera, Entitate Lokalak edozein unetan jabari publikoko ondasunak berreskuratzeke ahalmena daukatela.

Bestalde, ondasun publiko bat usurpatu izanaren aurrean gaude, igarotzea galarazten duen ur edukinontzi jarri delako frogatzen delarik, hori dela eta Udalak lege-ikuspuntutik bidea berreskuratzeari ekin beharko lioke.

Berreskurapeneko espedientea ofiziozkoa izan daiteke, Tokiko Entitateen Ondasun Arautegiko 71. artikuluan eta hurrengoetan xedatutakoaren arabera. Ondorioz, edukinontzia kendu egin beharko litzateke eta jatorrizko bidean pasoa izango litzateke, berriro ere bertan ibiltzeko aukera emanaz.


Espedientea bide administratibotik hasteko Udal Korporazioaren alde aurretiko onspena behar da, eta horrekin batera jabetza egiaztatzen duten agiriak, usurpazio berria ez bada, behintzat.

Bide administratibotik berreskuratzeke pribilegioak edo eskumenak Tokiko Korporazioak legeak onartzen dituen bitarteko konpultsibo guztiak erabiltzeko gaitzen ditu.

Egileak/Autores: 	ZEGAMAKO UDALA  Landabide Inbentarioa	Data/Fecha: 2.009	itxategia/Fichero: Zegama\07073- Inventario Caminos\
		Auzoa/Barrio: OLARANALDEA	
		Fichazkia/Ficha nº: 03004	


Horretarako prozedura aipatutako Ondasunen Araudiko 46. artikuluan eta ondorengoetan arautzen da eta ondoren adieraziko diren ekintzetan zehaztuko litzateke:

- Udal Korporazioaren akordioa (Plenoa) espedientea irekitzeko, zeina Gipuzkoako Aldizkari Ofizialean argitaratu beharko den, identifikatu ahal izateko ondasunaren berri emanez. Aipatutako aldizkariaren ale bat Udalerriko iragarki-oholtzan jarriko da 15 egunez.
- Espedientea irekitzeko akordioa Administrazio Autonomikora igaroko da, bere eskubideak bete ditzan eta dagokiona alega dezan.
- Hilabeteko epean, iragarki-taulan iragarkia kendu behar denetik hurrengo egunean kontatzen hasita, zerikusia duten pertsonak bere eskubideak defendatzeko egokiak irizten dituzten alegazioak egin ahal izango dituzte, euren alegazioak oinarritzen dituzten agiri guztiekin batera.
- Aurreko puntuan adierazitakoaren kalterik gabe, espedienteak erasaten dituzten pertsonak badira, ezagunak eta identifikagarriak, pertsonalki jakinarazi beharko da.
- Aipatu epea igarota, froga-aldia irekiko da agiriak eta dagozkion frogak onartu ahal izango dira, zeinak udaleko zerbitzuek baloratuko baitituzte, erasandako pertsonari espedientearen berri 10 eguneko epean jakinaraziko zaielarik.
- Espedientearen ebazpena Udal-Korporazioak emango du, idazkariaren alde aurretiko txostena aztertu ondoren.
- Akordioari bi bidetatik egin dakioke aurka, bide administratibotik, inpugnatzen dena eskubidea bera baldin bada, hau da, prozedura betetzea eta aurrera eramateko baldintzak, eta eskubide zibilen bidetik, eztabaidatzen dena ondasunen jabetza edo berauen behin-betiko jabetza bada.

Egileak/Autores: 	ZEGAMAKO UDALA  Landabide Inbentarioa	Data/Fecha: 2.009	itxategia/Fichero: Zegama\07073- Inventario Caminos\
		Auzoa/Barrio: OLARANALDEA	
		Fichazkia/Ficha nº: 03004	

I) ARGAZKIAK:

- 07073-0921: 048 puntuan ateratako argazkia, bidea hasten den lekuan. Bertan ikus daiteke metro gutxietara bidea sasiz betetzen dela eta iraganezina dela.
- 07073-0882: Bidearen egoeraren argazkia, bertan antzeman daiteke iraganezina dela.
- 07073-0884: Argazki honetan ikus daiteke bidearen ibilbidean ur edukinontzi bat jarri dela.
- 07073-0885: Bidea bukatzeko 15 metro falta direla ateratako argazkia. Bertan trazatua sasiz beterik dagoela ikus daiteke.

Egileak/Autores: 	ZEGAMAKO UDALA  Landabide Inbentarioa	Data/Fecha: 2.009	itxategia/Fichero: Zegama\07073- Inventario Caminos\
		Auzoa/Barrio: OLARANALDEA	
		Fichazkia/Ficha nº: 03005	

03005) DEITURA: 405-403

a) IZENA:

b) GUTXI GORA BEHERAKO LUZERA: 626 metro

c) GUTXI GORA BEHERAKO ZABALERA: 0,5 eta 2 metro artekoa.

d) DESKRIBAPENA: 405 puntuan ondoan hasi, eta 118-402 bidearen 403 puntuan bukatzen den bidea.

Bidearen lehen zatian, ehiza-postura iritsi arte, 2 metrotako zabalera du, lurrezko zorua eta lurrotako ibilgailuentzat erabilgarria da, baina puntu honetatik aurrera, metro erdiko zabalera duen bidezidor batean bihurtzen da, lokalizatzen zaila dena.

e) KOMUNIKAZIOA: Bidearen lehen zatia ehiza-postu batetara iristeko erabiltzen da, eta hortik aurrera, bidean Amezti mendia inguratzen du eta 118-402 bidearekin komunikatzen da.

f) BIDEAREN EGOERA: Bidea lehendabiziko zatian egoera onean dago, baina ehiza-postua pasa ondoren, sastrakaz beteta dago.

g) JABETZA TITULUA: Jabetza titulua ez da ageri, baina antzina-antzinatik udalarena da.

h) JABARI IZAERA: Herri jabariko ondasun bat da.

Egileak/Autores: 	ZEGAMAKO UDALA  Landabide Inbentarioa	Data/Fecha: 2.009	itxategia/Fichero: Zegama\07073- Inventario Caminos\
		Auzoa/Barrio: OLARANALDEA	
		Fichazkia/Ficha nº: 03005	

i) ESKURATZE DATA: Bide hau antzina-antzinatik Zegamako Udalarena da.

j) EGOERA JURIDIKOA: Bidearen lehen zatia ehiza-postu batetara joateko erabiltzen da, eta bigarrena, Amezti mendia inguratzen du, 118-402 bidearekin komunikatuz, inguruko komunikabide bat izanik, erabilera eta zerbitzu publikokoa.


Hori dela eta, bide hau inbentarioan sartzea aski da, formalki udal ondasunera igarotzeko.

k) XEDEPEN JURIDIKOA: Bidearen lehen zati edozein udal ondasunak behar duen arta-lana egitea baina gehiago ez du behar. Bigarrenak ordea, sastrakaz beteta dago, beraz, bidea garbitu eta desbrozatu egin beharko litzateke, desagertzea galarazteko eta aurrerantzean usurpatua ez izateko.

Horretarako, gogoan izan Entitate Lokalen Ondasunen Arautegiko 70. Artikuluak xedatzen duenaren arabera, Entitate Lokalak edozein unetan jabari publikoko ondasunak berreskuratzeko ahalmena daukatela.

I) ARGAZKIAK:

- 07073-0876: Bidearen lehen zatiaren argazkia. Zati honetan bideak 2 metrotako zabalera du, belarrez estalitako zorua eta albo batean lursail baten itxiturarekin mugatuta dago.
- 07073-0898: Bidearen argazkia bigarren itxiturara iristen denean, pertsonentzako pasabidea duena eta lurrerotako ibilgailuak pasatzeko irekitzeko aukera. Argazki honetan antzeman daiteke zorua zati honetan nahiko harri duela.
- 07073-0899: Bidearen argazkia ehiza postura iristean.

Egileak/Autores: 	ZEGAMAKO UDALA  Landabide Inbentarioa	Data/Fecha: 2.009	itxategia/Fichero: Zegama\07073- Inventario Caminos\
		Auzoa/Barrio: OLARANALDEA	
		Fichazkia/Ficha nº: 03007	

03007) DEITURA: 050-128

a) IZENA:

b) GUTXI GORA BEHERAKO LUZERA: 170 metro

c) GUTXI GORA BEHERAKO ZABALERA: 2 metro

d) DESKRIBAPENA: Gaur egun bide hau ez da erabiltzen, eta sasiak janda dagoen arren, oraindik ere bere trazatua ikus daiteke. Bidean, pasatzea galarazten duten bi itxitura daude.

e) KOMUNIKAZIOA: Bide hau Urretaenea baseriaren atzealdean dauden lursailera joateko erabiltzen zen, baina baserritik pasatzen den hormigoizko bide berria eraikin zenetik, erabiltzeari utzi zaio, lehendabiziko zatia izan ezik.

f) BIDEAREN EGOERA: Gaur egun oraindik erabiltzen den lehen zatia izan ezik, gainerako zaitak iraganezinak dira.

g) JABETZA TITULUA: Jabetza titulua ez da ageri, baina antzina-antzinatik udalarena da.

h) JABARI IZAERA: Herri jabariko ondasun bat da.

Egileak/Autores: 	ZEGAMAKO UDALA  Landabide Inbentarioa	Data/Fecha: 2.009	itxategia/Fichero: Zegama\07073- Inventario Caminos1
		Auzoa/Barrio: OLARANALDEA	
		Fichazkia/Ficha nº: 03007	

i) ESKURATZE DATA: Bide hau antzina-antzinatik Zegamako Udalarena da.

j) EGOERA JURIDIKOA: Gaur egun, bidearen lehen zatia izan ezik, gainerakoa, egoera hobean dagoen beste bide bat eraiki denez, ia ez da erabiltzen, baina lehen Urretaenea baserriaren atzealdean dauden lursailak joateko erabiltzen zen. Gainera bide hau udalarena da antzina-antzinatik.

k) XEDEPEN JURIDIKOA: Erabilera ezak, bidea sasiz betetzea eragin du eta iragan ezina da, oraindik bere trazatua nabaria den arren. Hori dela eta, ikuspuntu juridikotik begiratuta, bidea garbitu egin beharko litzateke, bere trazatua markatuz, desagertzea galarazteko eta aurrerantzean usurpatua ez izateko. Horretarako, gogoan izan Entitate Lokalen Ondasunen Arautegiko 70. Artikuluak xedatzen duenaren arabera, Entitate Lokalak edozein unetan jabari publikoko ondasunak berreskuratzeko ahalmena daukatela.

Bestalde, herri bide baten usurpazioa egon da, igarotzea galarazten duten itxitura batzuk jarri baitira, hori dela eta, udalak juridikoko itxitura horiek irekitzea behartu beharko luke, pasatzea galarazten ez duten beste itxitura batzuetatik aldatuz, horretarako jabeen irekitzeko eskatu beharko litzateke edo, bestela, udalak egin beharko luke ofizioz.

Sor litekeen aurkako edozein jarrerak ofiziozko berreskurapeneko espedientea irekitzeko zioa emango luke, Tokiko Entitateen Ondasunen Arautegian xedatutakoaren arabera lege-testu bereko 46. artikuluan eta hurrengoetan zehazten delarik prozedura. Eskumen hori edozein unetan egin edo gauzatu daiteke, seguruenera ere ondasun publikoa baita.

Horretarako prozedura, ondoko ekintza hauetan zehaztuko litzateke:



- a) Udal Korporazioaren akordioa (Plenoa) espedientea irekitzeko, zeina Gipuzkoako Aldizkari ofizialean argitaratu beharko den, identifikatu ahal izateko ondasunaren berri emanez. Aipatutako aldizkariaren ale bat Udalerriko iragarki-oholtzan jarriko da 15 egunez.
- b) Espedientea irekitzeko akordioa Administrazio Autonomikora igaroko da, bere eskubideak bete ditzan eta dagokiona alega dezan.

Egileak/Autores: 	ZEGAMAKO UDALA  Landabide Inbentarioa	Data/Fecha: 2.009	itxategia/Fichero: Zegama\07073- Inventario Caminos\
		Auzoa/Barrio: OLARANALDEA	
		Fichazkia/Ficha nº: 03007	

- c) Hilabeteko epean, iragarki-oholtzan iragarkia kendu behar denetik hurrengo egunean kontatzen hasita, zerikusia duen pertsonak bere eskubideak defendatzeko egokiak irizten dituzten alegazioak egin ahal izango dituzte, euren alegazioak oinarritzen dituzten agiri guztiekin batera.
- d) Aurreko puntuan adierazitakoaren kalterik gabe, espedienteak erasaten dituzten pertsonak badira, ezagunak eta identifikagarriak, pertsonalki jakinarazi behar dira.
- e) Aipatu epea igarota, froga-aldia irekiko da agiriak eta dagozkion frogak onartu ahal izango dira, zeinak udaleko zerbitzuek baloratuko baitituzte, erasandako pertsonen espedientearen berri 10 eguneko epean jakinaraziko zaielarik.
- h) Espedientearen ebazpena Udal-Korporazioak emango du, idazkariaren alde aurretiko txostena aztertu ondoren.
- i) Akordioari bi bidetatik egin dakieke aurka, bide administratibotik, inpugnatzen dena eskubidea bera baldin bada, hau da, prozedura betetzea eta aurrera eramateko baldintzak, eta eskubide zibilen bidetik, eztabaidatzen dena ondasunen jabetza edo berauen behin-betiko jabetza bada.

I) ARGAZKIAK:

- 07073-0199: Urretaenea baserriaren ezker aldean, 047-050 bidetako aglomeratua ikus daiteke, eta eskubialdean, 2 metrotako zabalera eta belarrez estalia dagoen bidea. Beharbada bidetako zati hau erabilgarria da, ematen zaion erabilerrazirik.
- 07073-0200: Argazki honetan, bidea baserriko atzealdetik pasatzen ikusten da, eta igarotzea galarazten duen egurrezko itxitura.
- 07073-0201: Argazki honetan bidea sasiz janda ikusten da, bere ibilbidea nabarmena izan arren.
- 07073-0202: Argazki honetan igarotzea galarazten duen itxitura bat ikusten da.
- 07073-0203: Argazki honetan igarotzea galarazten duen beste itxitura bat ikus daiteke.
- 07073-0204: 047-050 errepidetik ateratako argazkia, bertan ezkerretara bidetako bukaera dago, bertako landaretza dela eta hasiera batean ikustea zaila den arren.

Egileak/Autores: 	ZEGAMAKO UDALA  Landabide Inbentarioa	Data/Fecha: 2.009	itxategia/Fichero: Zegama\07073- Inventario Caminos\
		Auzoa/Barrio: OLARANALDEA	
		Fichazkia/Ficha nº: 03008	

03008) DEITURA: 050-398

a) IZENA:

b) GUTXI GORA BEHERAKO LUZERA: 625 metro

c) GUTXI GORA BEHERAKO ZABALERA: 2 metro

d) DESKRIBAPENA: 050 puntuan, Untzuruntzaga goena baserriaren ondoan hasi eta 398 puntuan, Uskatza baserrira iristean bukatzen den bidea.

2 metrotako zabalera duen bidea bat da, lurrezko zoruarekin, luzeran hormigoizko bi tirarekin indartua, bidea sendotzen dutena eta bidearen ibilbide gehiena hormigoizkoa iatea lortzen dutena.

Bidea lurrerotako ibilgailuentzat erabilgarria da.

e) KOMUNIKAZIOA: Bide hau Uskatza baserrira joateko erabiltzen da.

f) BIDEAREN EGOERA: Bide hau egoera onean dago, eta zorua hasiera batean lurrezkoa den arren, luzeran hormigoizko bi tira ditu, bideari kalitate handiagoa emanaz.

g) JABETZA TITULUA: Jabetza titulua ez da ageri, baina antzina-antzinatik udalarena da.

Egileak/Autores: 	ZEGAMAKO UDALA  Landabide Inbentarioa	Data/Fecha: 2.009	itxategia/Fichero: Zegama\07073- Inventario Caminos\
		Auzoa/Barrio: OLARANALDEA	
		Fichazkia/Ficha nº: 03008	

h) JABARI IZAERA: Herri jabariko ondasun bat da.


i) ESKURATZE DATA: Bide hau antzina-antzinatik Zegamako Udalarena da.

j) EGOERA JURIDIKOA: Bide honek inguruari zerbitzua ematen dio, batez ere, sarbide ematen dion baserriari. Hori dela eta, erabilera eta zerbitzu publikokoa izanik, inbentarioan sartzea aski da, formalki udal ondasunera igarotzeko.

k) XEDEPEN JURIDIKOA: Fitxa honetako bideari buruz egin daitekeen gomendio bakarra, edozein udal-ondasunek eskatzen duten arta egitea da.

l) ARGAZKIAK:

- 07073-0903: 050 puntuan ateratako argazkia, bidea hasten den lekuan.
- 07073-0904: Argazki honetan bidea sendotzen duten luzeran jarritako hormigoizko bi tira ikusten dira.
- 07073-0905: Argazki honetan bidea sendotzen duten luzeran jarritako hormigoizko bi tira ikusten dira.
- 07073-0906: Bidearen azken zatiaren argazkia, bertan atzealdean Uskatza baserria ikusten da.

Egileak/Autores: 	ZEGAMAKO UDALA  Landabide Inbentarioa	Data/Fecha: 2.009	itxategia/Fichero: Zegama\07073- Inventario Caminos\
		Auzoa/Barrio: OLARANALDEA	
		Fichazkia/Ficha nº: 03009	

03009) DEITURA: 051-052

a) IZENA:

b) GUTXI GORA BEHERAKO LUZERA: 925 metro

c) GUTXI GORA BEHERAKO ZABALERA: 3 metro

d) DESKRIBAPENA: GI-4251 errepidea bukatzen den puntuan hasi eta Barrensoero baserrian bukatzen den, 3 metrotako zabalera eta hormigoizko zorua duen bidea.


e) KOMUNIKAZIOA: Inguruko baserri askoren sarbidea den hormigoizko mendi-bidea.

f) BIDEAREN EGOERA: Hormigoian pitzadura garrantzitsuak dauzka. Plaka batzuk bidetik guztiz bananduak dauden, leku batzuetan bidetik 10 zentimetro banandu direlarik.

g) JABETZA TITULUA: Jabetza titulua ez da ageri, baina antzina-antzinatik udalarena da.

h) JABARI IZAERA: Herri jabariko ondasun bat da.

i) ESKURATZE DATA: Bide hau antzina-antzinatik Zegamako Udalarena da.

Egileak/Autores: 	ZEGAMAKO UDALA  Landabide Inbentarioa	Data/Fecha: 2.009	itxategia/Fichero: Zegama\07073- Inventario Caminos\
		Auzoa/Barrio: OLARANALDEA	
		Fichazkia/Fichazkia n°: 03009	

j) EGOERA JURIDIKOA: Bide hau inguruko komunikabide garrantzitsu bat da, baserri askoren sarbidea delako, ondorioz, erabilera publikokoa dela aipa daiteke, eta inbentarioan sartzen, formalki udal ondasunera igaroko da.

k) XEDEPEN JURIDIKOA: Bidearen zorua nahiko hondatuta dago, pitzadura askorekin, eta zati batzuk guztiz bereiztuta. Hori dela eta, eta kontuan hartuz komunikabide garrantzitsu bat dela, bidearen zorua konpontzea beharrezkoa da, bide erabiltzeko egoera onean uzteko.

I) ARGAZKIAK:

- 07073-0065: GI-4251 errepidea bukatu eta bide hau hasten den puntuan ateratako argazkia.
- 07073-0069: Bidearen erdiko zatiaren argazkia, bertan hormigoien pitzadura batzuk ikusten dira eta hauetatik belarra ateratzen. Beste zati batzuetan, plaka osoak banandu dira.
- 07073-0070: Bidea bukatzen den lekua, Barrensoro baserriaren sarreran.

Egileak/Autores: 	ZEGAMAKO UDALA  Landabide Inbentarioa	Data/Fecha: 2.009	itxategia/Fichero: Zegama\07073- Inventario Caminos\
		Auzoa/Barrio: OLARANALDEA	
		Fichazkia/Ficha nº: 03010	

03010) DEITURA: 052-129

a) IZENA:

b) GUTXI GORA BEHERAKO LUZERA: 393 metro (318+75 metro)

c) GUTXI GORA BEHERAKO ZABALERA: 2,5 eta 0,5 metro artekoa.

d) DESKRIBAPENA: Bide hau Barrensoero baserrian hasten da, eta bere trazatua basora iristean galtzen den arren, bizilagun batzuen lekukotasuna eta plano batzuk borda batetara iristen zela adierazten dute. Bidea Berasategi baserriraino lurrerotako ibilgailuekin ibili daiteke, malda aldapatsu bat duen arren.


1 bide-adarra (052-130): Bidearen hasieran kokatutako bide-adarra, Berasategi baserrira iristeko erabiltzen dena, eta bidearen lehen zatiaren antzerako ezaugarriak dituena.

e) KOMUNIKAZIOA: bide hau Ubitarte eta Berasategi baserrietara, eta baita ere inguruko bi bordaetara, joateko erabiltzen da.

f) BIDEAREN EGOERA: Bide hau, zati bakoitzaren ezaugarriak kontuan hartuta, egoera onean dago.

g) JABETZA TITULUA: Jabetza titulua ez da ageri, baina antzina-antzinatik udalarena da.

h) JABARI IZAERA: Herri jabariko ondasun bat da.

Egileak/Autores: 	ZEGAMAKO UDALA  Landabide Inbentarioa	Data/Fecha: 2.009	itxategia/Fichero: Zegama\07073- Inventario Caminos1
		Auzoa/Barrio: OLARANALDEA	
		Fichazkia/Ficha nº: 03010	

i) ESKURATZE DATA: Bide hau antzina-antzinatik Zegamako Udalarena da.

j) EGOERA JURIDIKOA: Bide hau inguruko hainbat baserri eta bordetara joateko erabiltzen da, eta baita, bere trazatua galtzen den basora. Ondorioz, erabilera eta zerbitzu publikokoa da, eta inbentarioan sartzea aski da, formalki udal ondasunera igarotzeko.

k) XEDEPEN JURIDIKOA: Dirudienez bidearen azken zatia galdu egin da, bere trazatua basoan galtzen baita, baina inguruko bizilagunek eta aurkitu diren hainbat plano, bidea borda batean bukatzen dela adierazten dute. Hori dela eta, ikuspuntu juridikotik begiratuta, ofiziozko ikerketa bat hasi beharko litzateke, bidearen azken zatia zehazteko eta gero berreskuratzeko.

Ofiziozko ikerketa egiteko eskumena Tokiko Entitateen Ondasunen Araudiko 45. artikuluan onetsia dago, eta prozedura lege testu berdinarekin 46. artikuluan eta ondorengoetan arautzen da, eskumen hori ustez jabetza publikoko edozein ondasun tarteko denean edozein unetan aplikatu daitekeelarik.

Horretarako prozedura ondoren adieraziko diren ekintzetan zehaztuko litzateke:

- Udal Korporazioaren akordioa espedientea irekitzeko, zeina Gipuzkoako Aldizkari Ofizialean argitaratu beharko den, identifikatu ahal izateko ondasunaren ezaugarrien berri emanez. Aipatu aldizkariaren ale bat Udalerriko iragarki-taulan jarriko da 15 egunez.
- Espedientea irekitzeko akordioa Administrazio Autonomikora igaroko da, bere eskubideak bete ditzan eta dagokiona alega dezan.
- Hilabeteko epean, iragarki-taulan iragarkia kendu behar denetik hurrengo egunean kontaktzen hasita, zerikusia duten pertsonak bere eskubideak defendatzeko egokiak irizten dituzten

Egileak/Autores: 	ZEGAMAKO UDALA  Landabide Inbentarioa	Data/Fecha: 2.009	Itxategia/Fichero: Zegama\07073- Inventario Caminos\
		Auzoa/Barrio: OLARANALDEA	
		Fichazkia/Ficha nº: 03010	


alegazioak egin ahal izango dituzte, euren alegazioak oinarritzen dituzten agiri guztiekin batera.

- Aurreko puntuan adierazitakoaren kalterik gabe, espedienteak erasaten dituzten pertsonak badira, ezagunak eta identifikagarriak, pertsonalki jakinarazi beharko da.
- Aipatu epea igarota, froga-aldia irekiko da agiriak eta dagozkion frogak onartu ahal izango dira, zeinak udaleko zerbitzuek baloratuko baitituzte, erasandako pertsonen espedientearen berri 10 eguneko epean jakinaraziko zaielarik.
- Espedientearen ebazpena Udal-Korporazioak emango du, Idazkariaren alde aurretiko txostena aztertu ondoren.
- Akordioari bi bidetatik egin dakiok aurka, bide administratibotik, inpugnatzen dena eskubidea bera baldin bada, hau da, prozedura betetzea eta aurrera eramateko baldintzak, eta eskubide zibilen bidetik, eztabaidatzen dena ondasunen jabetza edo berauen behin-betiko jabetza bada.

Bidearen gainerako zatiak ordea, edozein udal ondasunak eskatzen duen artalana egitea baina gehiago ez du behar.

I) ARGAZKIAK:

- 07073-0070: 052 puntuan ateratako argazkia, bertan eskuinetara bide honen hasiera ikus daiteke, eta ezkerretara, 1 bide-adarra.
- 07073-0208: Bidearen lehen zatiaren itxura orokorra ikus daiteke.
- 07073-0209: bidea Berasategi baserrira iristean.

Egileak/Autores: 	ZEGAMA KO UDALA  Landabide Inbentarioa	Data/Fecha: 2.009	itxategia/Fichero: Zegama\07073- Inventario Caminos1
		Auzoa/Barrio: OLARANALDEA	
		Fichazkia/Ficha nº: 03011	

03011) DEITURA: 067-068

a) IZENA:



b) GUTXI GORA BEHERAKO LUZERA: 1200 metro

c) GUTXI GORA BEHERAKO ZABALERA: 0,5 eta 3 metro artekoa.

d) DESKRIBAPENA: Bidea herriguneko 067 puntuan hasi eta 068 puntuan bukatzen da. Bidearen lehen metroak 3 metrotako zabalera eta hormigoiko zorua duen malda aldapatsu bat da, eta metro gutxietarako hormigoizko mendi-bide batetara iristen da, jabetza pribatuko bidea dela aipatzen duen kartel bat duena. Puntu honetan, bidea eskerretara biratzen da, bere ibilbidea harrizko pareta baten alboan du eta lurrezko zorua eta metro erdiko zabalera duen bide batean bihurtzen da, bere ibilbidea lurrean markatuta duena.

Bidea Izarraga baserriaren ondotik igarotzen da, eta aurrerago irekitzea eta pasatzea erreza den egurrezko itxitura bat du, puntu honetatik aurrera, bidea malda aldapatsu bat igotzen du, ibilbide zehatz bat ez duena eta zorua kareharrikoa. Borda baten ondotik pasa ondoren, metro bateko zabalera du eta kareharriko zorua. Aurrerago burdinazko gurutze baten aurretik pasatzen da, eta metro gutxietara, zorua zabor-legarrekoa da eta 2 metrotako zabalera du, lurrortako ibilgailuak bertatik pasatzea posible delarik.

e) KOMUNIKAZIOA: bide hau inguruko lursailera sartzeko erabiltzen da, eta gainera bere zati bat Zegama-Aitzgorri-Zegama maratoiaren ibilbidearekin bat dator. Bidearen goiko aldean lurrortako ibilgailuekin ibili daiteke, eta behekoan ordea, oinez bakarrik.

Egileak/Autores: 	ZEGAMAKO UDALA  Landabide Inbentarioa	Data/Fecha: 2.009	itxategia/Fichero: Zegama\07073- Inventario Caminos\
		Auzoa/Barrio: OLARANALDEA	
		Fichazkia/Ficha nº: 03011	

f) BIDEAREN EGOERA: Bidearen zati bakoitzak dituen ezaugarriak kontuan hartutako, bidea egoera onean dagoela aipatu daiteke, bertatik ibiltzeko eragozpenik egon gabe.

g) JABETZA TITULUA: Jabetza titulua ez da ageri, baina antzina-antzinatik udalarena da.

h) JABARI IZAERA: Herri jabariko ondasun bat da.


i) ESKURATZE DATA: Bide hau antzina-antzinatik Zegamako Udalarena da.

j) EGOERA JURIDIKOA: Aipatu den bezala, bide honek inguruko lursailei sarbidea ematen die, eta gainera, zati bat Zegama-Aitzgorri-Zegama maratoiaren ibilbidearen zati bat da, argia izanik erabilera eta zerbitzu publikokoa dela, hori dela eta, inbentarioan sartzea aski izango da formalki udal ondasunera igarotzeko.


k) XEDEPEN JURIDIKOA: Bide honek edozein udal ondasunek eskatzen duen arta-lan egitea bakarrik behar du.

l) ARGAZKIAK:

- 07073-0064: Herrigunetik, bide hau malda aldapatsu batekin hasten da. Goiko aldean, eskuinetara, bidea jabetza pribatukoa dela esaten duen kartela ikus daiteke. Herri bidea hormigoizko mendi-bidea ren eskerretako desbideratzen da.
- 07073-0983: Bidea, hormigoizko mendi-bidea utzi ondorengo lehen metroetan ikusten dira. Atzealdean bidea hasten den 067 puntua ikusten da.
- 07073-0982: Bidea lurrean markatuta dagoen metro erdiko zabalera izatera pasatzen da, ezkerretara lurrezko mendoitz bat eta ezkerretara harrizko pareta batekin mugatua.
- 07073-0981: Bidea basotsu gunea batean sartzen da, eta bidea lurrean markatuta eta metro erdiko zabalera jarraitzen du.

Egileak/Autores:  	ZEGAMAKO UDALA  Landabide Inbentarioa	Data/Fecha: 2.009	itxategia/Fichero: Zegama\07073- Inventario Caminos\
		Auzoa/Barrio: OLARANALDEA	
		Fichazkia/Ficha nº: 03011	

- 07073-0980: Bidea Izarraga baserriaren ondotik igarotzen da, bere eskuineko aldetik.
- 07073-0979: Irekitzea eta pasatzea erraza den egurrezko itxituraren argazkia.
- 07073-0978: Bidea argazkian ikusten den gunetik pasatzen da, bidea harrizkoa izanik, terrenoan ez dauka ibilbidea markatua.
- 07073-0962: Argazki honen eskuinetara txabolaren teilatua ikusten da, eta puntu horretatik aurrera bidea estutu egiten da. Atzealdean goi-tentsioko dorrea ikusten da.
- 07073-0963: Bideak erorita dagoen itxitura bat pasatzen du. Bere zabalera 1,5 metrotakoa da.
- 07073-0964: Bidea metro bateko zabalera eta kareharriko zoru duela ikusten da. Argazkian harria horiz margotuta dagoela ikus daiteke, Zegama-Aitzgorri-Zegama mendi maratoiaren ibilbidea dela adieraziz. Bide hau maratoiaren ibilbidearen hasieran dago.
- 07073-0967: Bidea argazkian ikusten den burdinazko gurutzaren ondotik pasatzen da. Gurutze horretatik aurrera, lurrotako ibilgailuekin ibiltzeko aukera dago.
- 07073-0969: Bidea 2 metrotako zabalera hartzen du, eta lurrotako ibilgailuekin ibiltzea posible da.
- 07073-0970: Bidea ezaugarri berdinetik bukatzen da, 2 metrotako zabalera, eta lurrotako ibilgailuekin ibili daiteke.

Egileak/Autores: 	ZEGAMA KO UDALA  Landabide Inbentarioa	Data/Fecha: 2.009	itxategia/Fichero: Zegama\07073- Inventario Caminos\
		Auzoa/Barrio: OLARANALDEA	
		Ficharen izena/Ficha nº: 03012	

03012) DEITURA: 090-399

a) IZENA:

b) GUTXI GORA BEHERAKO LUZERA: 980 metro

c) GUTXI GORA BEHERAKO ZABALERA: 1 eta 2 metro artekoa.

d) DESKRIBAPENA: Bide hau 090 puntuan, Zuloaga baserriaren ondoan hasi, eta 399 puntuan bukatzen da.

Bidearen lehen zatia 2 metrotako zabalera du eta harrizko zorua, nahiko irregularra, zati hau lurrotako ibilgailuentzat erabilgarria izanik, bere ezaugarriak kontrakoak pentsarazten duten arren.

Bidea bidegurutze batetara iristen denean, bide honen ezaugarri berak dituen bidea jabetza pribatukoa izatera pasatzen da, eta herri bidea horren parean doa. Puntu honetan bideak metro bateko zabalera du eta lurrezko zorua.

e) KOMUNIKAZIOA: Bide hau inguruko lursailera sartzeko erabiltzen da.

f) BIDEAREN EGOERA: Bidearen lehen zatia trazatu irregularra izan arren, lurrotako ibilgailuentzat erabilgarria da, baina bertatik igarotzea zaila da. Bigarren zatia ordea, ibiltari eta ganaduentzako bakarrik da.

g) JABETZA TITULUA: Jabetza titulua ez da ageri, baina antzina-antzinatik udalarena da.

Egileak/Autores: 	ZEGAMAKO UDALA  Landabide Inbentarioa	Data/Fecha: 2.009	itxategia/Fichero: Zegama\07073- Inventario Caminos\
		Auzoa/Barrio: OLARANALDEA	
		Fichazkia/Ficha nº: 03012	

h) JABARI IZAERA: Herri jabariko ondasun bat da.

i) ESKURATZE DATA: Bide hau antzina-antzinatik Zegamako Udalarena da.

j) EGOERA JURIDIKOA: Bide hau inguruko lursailletara sartzeko erabiltzen da, eta ondorioz, erabilera eta zerbitzu publikokoa da. Hori dela eta, bide hau inbentarioan sartzea aski izango da formalki udal ondasunean sartzeko.

k) XEDEPEN JURIDIKOA: Fitxa honetako bideari buruz egin daitekeen gomendio bakarra, edozein udal-ondasunek eskatzen duten arta egitea da.

l) ARGAZKIAK:

- 07073-0868: Lurrotako ibilgailuentzat erabilgarria den bidearen zati baten argazkia. Zati honetan bideak ez du inongo zailtasunik.
- 07073-0867: Argazki honetan ikus daiteke herri bidea mendi-bidea utzi eta bere paraleloan jarraitzen duela.
- 07073-0866: Argazki honen atzealdean, ezkerretara, herri bidea mendi-bidea utzi eta metro bateko zabalera eta lurrezko zorua duen bide batetan bihurtzen dela ikus daiteke.
- 07073-0865: 399 puntuan ateratako argazkia, bertan bidearen bukaera ikus daiteke, bidea puntu honetan, metro batetako zabalera eta belarrez estalia dago.

Egileak/Autores: 	ZEGAMAKO UDALA  Landabide Inbentarioa	Data/Fecha: 2.009	itxategia/Fichero: Zegama\07073- Inventario Caminos\
		Auzoa/Barrio: OLARANALDEA	
		Fichazkia/Ficha nº: 03013	

03013) DEITURA: 107-108

a) IZENA:

b) GUTXI GORA BEHERAKO LUZERA: 1310 metro

c) GUTXI GORA BEHERAKO ZABALERA: 3 metro

d) DESKRIBAPENA: 3 metrotako zabalerako bidea, GI-2637 errepidean hasten dena eta Anti goena baserrian bukatzen dena.


e) KOMUNIKAZIOA: Bidea hau, hainbat baserrietako sarbidea diren beste kategori txikiagoko bideak komunikatzen ditu.

f) BIDEAREN EGOERA: Hormigoia hainbat lekuetan hautsita dago, eta hauek konpontzeko leku batzuetan akometatua bota da.

g) JABETZA TITULUA: Jabetza titulua ez da ageri, baina antzina-antzinatik udalarena da.

h) JABARI IZAERA: Herri jabariko ondasun bat da.

i) ESKURATZE DATA: Bide hau antzina-antzinatik Zegamako Udalarena da.


Egileak/Autores: 	ZEGAMAKO UDALA  Landabide Inbentarioa	Data/Fecha: 2.009	itxategia/Fichero: Zegama\07073- Inventario Caminos\
		Auzoa/Barrio: OLARANALDEA	
		Fichazkia/Ficha nº: 03013	

j) EGOERA JURIDIKOA: Bide hau nahiko garrantzia duen komunikabide bat da, hainbat baserritara joateko erabiltzen diren bide eta bide-adarrekin komunikatzen baita. Ondorioz, erabilera eta zerbitzu publikokoa da eta inbentarioan sartzea, aski da formalki udal ondasunera igarotzeko.

k) XEDEPEN JURIDIKOA: Bide honen hormigoia nahiko hautsita dago, eta ondorioz, konpontzea komenigarria izango litzateke.

l) ARGAZKIAK:

- 07073-0164: Aurrealdean GI-2637 errepidea ikusten da eta ezkerretara, bide honen hasiera.
- 07073-0165: Gune honetan hormigoia hautsita dago.
- 07073-0177: Gune honetan hormigoia oso hautsita dagoela ikusten da, eta konpontzeko aglomeratua bota dela.

Egileak/Autores: 	ZEGAMAKO UDALA  Landabide Inbentarioa	Data/Fecha: 2.009	itxategia/Fichero: Zegama\07073- Inventario Caminos\
		Auzoa/Barrio: OLARANALDEA	
		Fichazkia/Ficha nº: 03014	

03014) DEITURA: 108-477

a) IZENA:

b) GUTXI GORABEHERAKO LUZERA: 3775 metro

c) ANCHURA APROXIMADA: 2 metro



d) DESKRIBAPENA: Zegamako udalerriko hego-ekialdeko gunea eta GI-2637 errepidearen artean mugatutako lursail handiaren barruan kokatzen diren bideetako bat da, eta mendi-bide bezala katalogatzen direnak herri jabariko lurrak zeharkatzen dutelako.

Bide hau, 108 puntuan hasi, Anti goena baserriaren ondoan, eta Antimuño baserritik igaro ondoren, 477 puntuan bukatzen da, Otzaurte gainaren goialdean.

e) KOMUNIKAZIOA: Aztio mendiaren aldapan kokatzen diren bide sare baten zati da, pinudi lursail handi bat gurutzatzen duena, eta hauek ustiapenerako sarbidea ematen dutena.

f) BIDEAREN EGOERA: Bide hau egoera onean dago lurrorotarako ibilgailu batekin igarotzeko, eta itxitura bat duen arren, honek ez du igarotzea galarazten.

g) JABETZA TITULUA: Jabetza titulua ez da ageri, baina antzina-antzinatik udalarena da.

Egileak/Autores: 	ZEGAMA KO UDALA  Landabide Inbentarioa	Data/Fecha: 2.009	itxategia/Fichero: Zegama\07073- Inventario Caminos\
		Auzoa/Barrio: OLARANALDEA	
		Fichazkia/Ficha nº: 03014	

h) JABARI IZAERA: Herri jabariko ondasun bat da.

i) ESKURATZE DATA: Bide hau antzina-antzinatik Zegamako Udalarena da.


j) EGOERA JURIDIKOA: Bide hau Zegamako udalerriko hego-ekialdean kokatzen diren bide sare baten zati da, eta zeharkatzen dituen pinudiei sarbidea ematen die, erabilera eta zerbitzu publikokoa izanik. Gainera, bere ibilbidea herri jabariko lurretik egiten du.

Hori dela eta, inbentarioan sartzeari aski izango da, formalki udal ondasunean sartzeko.

k) XEDAPEN JURIDIKOA: Fitxa honen bideak edozein udal ondasunak eskatzen duen arta-lana egitea baina gehiago ez du behar.

l) ARGAZKIAK:

- 07073-1005: Bidearen hasieran ateratako argazkia, 68. puntuaren kurban. Argazki honetan belarra orain dela gutxi moztu dela antzeman daiteke.
- 07073-1006: Bidearen argazkia Antimuño baserriaren ondotik igarotzen denean.
- 07073-1013: Bidearen itxura orokorraren argazkia bere lehen zatian.
- 07073-1014: Argazki honetan ikus daiteke, 476 bidegurutzera iritsi eta metro gutxietara itxitura bat dagoela, baina honek ez du igarotzea galarazten.
- 07073-1015: 476 puntuan ateratako argazkia. Eskuinetara 244-476 bidea ikus daiteke, eta ezkerretara, bide hau.
- 07073-1135: Bidea bukatzen den puntuan ateratako argazkia. Eskuinetara 478-479 errepidea ikus daiteke, eta ezkerretara 480-481 bidearen hasiera, eta erdian fitxa honetako bidea.

Egileak/Autores: 	ZEGAMAKO UDALA  Landabide Inbentarioa	Data/Fecha: 2.009	Itxategia/Fichero: Zegama\07073- Inventario Caminos\
		Auzoa/Barrio: OLARANALDEA	
		Ficharen izena/Ficha nº: 03015	

03015) DEITURA: 109-110

a) IZENA:

b) GUTXI GORA BEHERAKO LUZERA: 820 metro.

c) GUTXI GORA BEHERAKO ZABALERA: 1 eta 2,5 metro artekoa.

d) DESKRIBAPENA: Lehen zatia Anti Etxebarri baserrira joateko bide nagusia da, Anti erdiko baserriaren ondotik igarota. Zati honetan bidearen zorua hormigoizkoa da, gastatua eta hautsita.


Anti erdikoa baserritik aurrera, bidearen zorua lurrezkoa da, belarrez estalia. Zati honetan itxitura bat dago, baina ez du igarotzea galarazten.

Anti Etxebarri baserritik aurrera, bidea gurdi-bide batean bihurtzen da, 1,5 metrotako zabalerakin eta lurrezko zoruarekin. Baserritik 300 metrotara, bideak beste itxitura bat du, baina honek ere ez du igarotzea galarazten.

Bigarren itxituratik aurrera, bidea estutu egiten da, metro bateko zabalera eduki arte, bere trazatua guztiz markatua edukirik, alde batean harrizko pareta eta betean mendoitz batek mugatzen baitu.

433 puntutik aurrera, bidea 2 metrotako zabalera du, eta zorua harkaitzekin. Bidea, 067-068 bidearen 110 puntuan bukatzen da.

e) KOMUNIKAZIOA: bide hau bi baserrien eta inguruko lursailen sarbide nagusia da, eta herrigunera oinez jaisteko ere erabiltzen da.

Egileak/Autores: 	ZEGAMAKO UDALA  Landabide Inbentarioa	Data/Fecha: 2.009	itxategia/Fichero: Zegama\07073- Inventario Caminos\
		Auzoa/Barrio: OLARANALDEA	
		Ficha zkia/Ficha nº: 03015	

f) BIDEAREN EGOERA: Hormigoizko zatia zorua oso egoera txarrean dauka, hautsita eta belarrez estalia. Hormigoizko zati bukatzean, bidearen zorua lurrezkoa harriekin da. Anti Etxebarri baserriaren ondoren, bidea, 1,5 metrotako zabalera eta lurrezko zorua duen gurdi-bidea da. Laugarren zatia, bai pertsonak bai animaliak ibiltzeko bidea da, eta bidearen azken zatia, 2 metrotako zabalera du.

g) JABETZA TITULUA: Jabetza titulua ez da ageri, baina antzina-antzinatik udalarena da.

h) JABARI IZAERA: Herri jabariko ondasun bat da.

i) ESKURATZE DATA: Bide hau antzina-antzinatik Zegamako Udalarena da.

j) EGOERA JURIDIKOA: Esan den bezala, bide hau bai inguruko baserri eta lursailletara joateko erabiltzen da, bai herrigunera oinez jaisteko, ondorioz erabilera eta zerbitzu publikokoa da. Hori dela eta, bera inbentarioan sartzea aski da, formalki udal ondasunera igarotzeko.

k) XEDEPEN JURIDIKOA: Bidearen lehen zatia hormigoizko zorua oso egoera txarrean du, hori dela eta, konpontzea beharrezkoa litzateke.


Bestalde, Anti erdikoa baserritik aurrera belarrez estalia dago, eta garbitzea aholkatzen da, desagertzea galarazteko eta aurrerantzean usurpatua ez izateko.

Bidearen gainerako zatiak, edozein udal ondasunak eskatzen duen arta-lana egitea baina gehiago ez du behar.

Egileak/Autores: 	ZEGAMAKO UDALA  Landabide Inbentarioa	Data/Fecha: 2.009	Itxategia/Fichero: Zegama\07073- Inventario Caminos\
		Auzoa/Barrio: OLARANALDEA	
		Ficharen izena/Ficha nº: 03015	

I) ARGAZKIAK:

- 07073-0169: Aurrealdean 107-108 bidearen hormigoia ikusten da, eta ezkerrean, bide honen hasiera.
- 07073-0172: Bidearen zati honetan zaila da zoru hormigoizkoa dela antzematea. Alegia bere egunean hormigoizko kapa txiki bat bota zen, eta horregatik gaur egun zabor-legarreko zoru dela dirudi.
- 07073-0170: Argazki honetan bidea Anti Erdikoa baserrira iristen ikusten da.
- 07073-0174: Argazki honetan bidearen bigarren zatia ikusten da, Anti Etxebarria baserriko hondamenera iristean. Lurra belarrez estalia duen bide bat da.
- 07073-0175: Argazki honetan bidea belarrez estalia eta bertan dagoen lehen itxutura ikus daitezke.
- 07073-0176: Bidea Anti Etxebarri baserriko hondamenera iristen da.
- 07073-0971: Anti Etxebarria baserriaren etxaurrea hondamena ikusten da, eta nola bidea etxaurrearen aurretik pasatzen den.
- 07073-0972: Bidea 1,5 zabalera izatera pasatzen denez, eta bertatik ezin denez lurrerotako ibilgailu batekin pasa, gurdi-bide batean bihurtzen da.
- 07073-0973: Bidea zati honetan gurdi-bide bat dela antzematen da.
- 07073-0974: Bidearen bigarren itxitura ikusten da, gurdi-bidea eta pertsona eta animalientzako zatia mugatzen duena. Itxitura honen eskuinetara zelai bateko sarbidea dugu.
- 07073-0975: bidea metro bateko zabalera duela ikusten da, alde batean harrizko pareta eta bestean mendoitz bat mugatzen duelarik.
- 07073-0976: 433 puntuan ateratako argazkia, bertan bidearen azken zatia ikusten da. Atzealdean, 067-068 bidearen 110 puntua dago.

Egileak/Autores: 	ZEGAMAKO UDALA  Landabide Inbentarioa	Data/Fecha: 2.009	itxategia/Fichero: Zegama\07073- Inventario Caminos\
		Auzoa/Barrio: OLARANALDEA	
		Fichazkia/Ficha nº: 03016	

03016) DEITURA: 111-112

a) IZENA:

b) GUTXI GORABEHERAKO LUZERA: 380 metro

c) ANCHURA APROXIMADA: 0.5 eta 3 metro artekoa

d) DESKRIBAPENA: bide hau, GI-2637 errepidearen 111 puntuan, Atxaetxe baserriaren ondoan, hasi, eta Musasoro baserrira iristean bukatzen da.

Bidearen lehen zatia - Artetxe baserriaren sarrerarekin bat datorrena eta Oria ibairaino iristen dena – 3 metrotako zabalera du eta hormigoizko zorua. Baina puntu honetatik aurrera, bidea trazatu txiki batean bihurtzen da, aurkitzen zaila eta belar luzeaz estalia. Aurrerago, bidea baso batean sartzen da, eta bidearen trazatua ikusten zaila da, ezaugarri berdineko beste arrasto batzuk baitaute. Puntu honetan, ibilbidean hainbat enbor gurutzatuta daude, igarotzea eragozten dutenak.

Bidea basotik ateratzen denean, trazatua lurrian guztiz markatuta dauka, eta metro bateko azalera du.

e) KOMUNIKAZIOA: Gaur egun, Atxaetxe baserrira joateko erabiltzen den lehen zatia izan ezik, bidearen gainerako zatian deserabiliak daude, aitzinean herrigunera jaisteko erabiltzen zen arren.

f) BIDEAREN EGOERA: Bide hau hasiera batean erabilgarria da, baina zati batzuk belar luzeaz estaliak ditu eta beste batzuetan zaila da bere trazatua bereiztea.

Egileak/Autores: 	ZEGAMAKO UDALA  Landabide Inbentarioa	Data/Fecha: 2.009	itxategia/Fichero: Zegama\07073- Inventario Caminos\
		Auzoa/Barrio: OLARANALDEA	
		Fichazkia/Ficha nº: 03016	

g) JABETZA TITULUA: Jabetza titulua ez da ageri, baina antzina-antzinatik udalarena da.

h) JABARI IZAERA: Herri jabariko ondasun bat da.

i) ESKURATZE DATA: Bide hau antzina-antzinatik Zegamako Udalarena da.

j) EGOERA JURIDIKOA: Gaur egun bide honen zati gehierena ez da erabiltzen, baina lehengo zatia baserri baten sarbidea bezala erabiltzen jarraitzen da, hori dela eta, erabilera eta zerbitzu publikokoa da eta inbentarioan sartzea aski izango da, formalki udal ondasunean sartzeko.



k) XEDAPEN JURIDIKOA: Aipatu den bezala, bidearen zati batzuk belarrez estali dira, hori dela eta, zati hauek garbitu egin beharko dira eta erabiltze moduko egoeran utzi, bestela usurpatua bukatu dezake. Horretarako, gogoan izan Entitate Lokalen Ondasunen Arautegiko 70. Artikuluak xedatzen duenaren arabera, Entitate Lokalak edozein unetan jabari publikoko ondasunak berreskuratzeko ahalmena daukatela

Bestalde, basotik doan zatian, ezin da jakin zehatz mehatz bertan dauden arrastoetatik zein dagokion bideari, hori dela eta, ikerketa espediente bat hasi beharko litzateke, bere ibilbidea zehazteko, eta hau argitu ondoren, bertan dauden enborrak kendu beharko dira.

Ofiziosko ikerketa egiteko eskumena Tokiko Entitateen Ondasunen Araudiko 45. artikuluan onetsia dago, eta prozedura lege testu berdinen 46. artikuluan eta ondorengoetan arautzen da, eskumen hori ustez jabetza publikoko edozein ondasun tarteko denean edozein unetan aplikatu daitezkeelarik.

Horretarako prozedura ondoren adieraziko diren ekintzetan zehaztuko litzateke:

- Udal Korporazioaren akordioa espedientea irekitzeko, zeina Gipuzkoako Aldizkari Ofizialean argitaratu beharko den,


Egileak/Autores: 	ZEGAMAKO UDALA  Landabide Inbentarioa	Data/Fecha: 2.009	itxategia/Fichero: Zegama\07073- Inventario Caminos\
		Auzoa/Barrio: OLARANALDEA	
		Fichazkia/Ficha nº: 03016	

identifikatu ahal izateko ondasunaren ezaugarrien berri emanez. Aipatu aldizkariaren ale bat Udalerriko iragarki-taulan jarriko da 15 egunez.



- Espedientea irekitzeko akordioa Administrazio Autonomikora igaroko da, bere eskubideak bete ditzan eta dagokiona alega dezan.
- Hilabeteko epean, iragarki-taulan iragarkia kendu behar denetik hurrengo egunean kontatzen hasita, zerikusia duten pertsonak bere eskubideak defendatzeko egokiak irizten dituzten alegazioak egin ahal izango dituzte, euren alegazioak oinarritzen dituzten agiri guztiekin batera.
- Aurreko puntuan adierazitakoaren kalterik gabe, espedienteak erasaten dituzten pertsonak badira, ezagunak eta identifikagarriak, pertsonalki jakinarazi beharko da.
- Aipatu epea igarota, froga-aldia irekiko da agiriak eta dagozkion frogak onartu ahal izango dira, zeinak udaleko zerbitzuek baloratuko baitituzte, erasandako pertsonen espedientearen berri 10 eguneko epean jakinaraziko zaielarik.
- Espedientearen ebazpena Udal-Korporazioak emango du, Idazkariaren alde aurretiko txostena aztertu ondoren.
- Akordioari bi bidetatik egin dakioket aurka, bide administratibotik, inpugnatzen dena eskubidea bera baldin bada, hau da, prozedura betetzea eta aurrera eramateko baldintzak, eta eskubide zibilen bidetik, eztabaidatzen dena ondasunen jabetza edo berauen behin-betiko jabetza bada.

I) ARGAZKIAK:

- 07073-0986: 111 puntuan ateratako argazkia, bidea hasten den lekua. Bertan bidearen lehen metroak, Oria ibaia gurutzatzen duen zubia eta Atxaetxe baserria ikus daitezke, eta nola bidea zelaitik gora doan, ezkerretik eskuinera, oraindik ere trazatu nabari batekin.

Egileak/Autores: 	ZEGAMAKO UDALA  Landabide Inbentarioa	Data/Fecha: 2.009	itxategia/Fichero: Zegama\07073- Inventario Caminos\
		Auzoa/Barrio: OLARANALDEA	
		Fichazkia/Ficha nº: 03016	

- 07073-0987: Oria ibaia, zubia erabiliz gurutzatu ondoren ateratako argazkia. Ezkerretara Atxaetxe baserriaren sarbidea ikus daiteke.
- 07073-0988: Argazki honetan bidea malda aldapatsu batekin zelai bat zeharkatzen igotzen da.
- 07073-0989: Argazki honetan bidearen azken zatian trazatua nabarmena dela antzeman daiteke. Argazkian ikusten den teilatua Musasoro baserriarena da.

Egileak/Autores: 	ZEGAMAKO UDALA  Landabide Inbentarioa	Data/Fecha: 2.009	itxategia/Fichero: Zegama\07073- Inventario Caminos\
		Auzoa/Barrio: OLARANALDEA	
		Fichazkia/Ficha nº: 03017	

03017) DEITURA: 112-435

a) IZENA:

b) GUTXI GORABEHERAKO LUZERA: 280 metro


c) ANCHURA APROXIMADA: 0.5 eta 2 metro arteko

d) DESKRIBAPENA: Bidearen lehen 40 metroak 2 metrotako zabalera du eta zabor-legar eta balastro harriko zorua, lurrortako ibilgailuentzat erabilgarria izanik. Baina 40 metrotara bitan banatzen da, ezaugarri berdinak mantentzen duen jabetza pribatuko bidea batean, eta fitxa honetako bidean, basotsu gunean sartzen dena eta metro erdiko zabalera duena. Puntu honetan trazatua lurrean markatuta dago, baina sasiz beteta, eta ondorioz, ezinezko da pertsona bat zutik bertatik igarotzea, eta gainera azken zatia sasiz janda dago.

e) KOMUNIKAZIOA: bide hau 111-112 bidearekin batera, 1953. urtean Musasoro baserriak zituen bi komunikabideak ziren, urte hartako airetik ateratako argazkian ikus daitekeen bezala. Baina bai batak eta bai bestea malda aldapatsua dute, eta gaur egun, baserriak ibilgailuentzat jabetza pribatuko komunikabide bat du, herri bide honetan hasten den bidea.

Baina ala ere, aitzinean zuen funtziotako bat betetzen jarraitzen du, herria inguratzen duten lursailera sarbidea ematearena hain zuzen.

f) BIDEAREN EGOERA: Bidearen lehen zatiak egoera onean daude, zati batzuetan trazatua lurrean markatua ez egon arren. Baina azken zatia iraganezina da bertan dagoen landaretzaren ondorioz.

Egileak/Autores: 	ZEGAMAKO UDALA  Landabide Inbentarioa	Data/Fecha: 2.009	itxategia/Fichero: Zegama\07073- Inventario Caminos\
		Auzoa/Barrio: OLARANALDEA	
		Fichazkia/Ficha nº: 03017	

g) JABETZA TITULUA: Jabetza titulua ez da ageri, baina antzina-antzinatik udalarena da, eta 1953. urtean airetik ateratako argazkietan azaltzen da.

h) JABARI IZAERA: Herri jabariko ondasun bat da.

i) ESKURATZE DATA: Bide hau antzina-antzinatik Zegamako Udalarena da.

j) EGOERA JURIDIKOA: Aipatu den bezala, bide hau udalarena da antzina-antzinatik, eta gainera 1953. urteko airetik ateratako argazkietan azaltzen da.

Gainera, gaur egun eremuko lursailera joateko bakarrik erabili arren, garbia egongo balitz, Musasoro baserriari ere zerbitzua emango lioke.



Hori dela eta, inbentarioan sartzea aski izango da, formalki udal ondasunean sartzeko.

k) XEDAPEN JURIDIKOA: Bidearen lehen zatia izan ezik, gainerakoak, gehiago eta gutxiago, baina sastrakaz beteta daude, hori dela eta, bidea garbitu behako litzateke, moztuta gelditu diren zatiak berreskuratuz, desagertzea galaraziz eta usurpatua ez izateko.

Horretarako, gogoan izan Entitate Lokalen Ondasunen Arautegiko 70. Artikuluak xedatzen duenaren arabera, Entitate Lokalak edozein unetan jabari publikoko ondasunak berreskuratzeko ahalmena daukatela

I) ARGAZKIAK:

- 07073-0168: Argazki honetan Musasoro baserriaren zati bat eta bide hau ikus daitezke.
- 07073-0990: Argazki honetan bidea zatitzen den lekua ikus daiteke. Eskuinetara jabetza pribatuko bidea hasten da eta ezkerretara, herri bidea jarraitzen du.

Egileak/Autores:  	ZEGAMAKO UDALA  Landabide Inbentarioa	Data/Fecha: 2.009	itxategia/Fichero: Zegama\07073- Inventario Caminos\
		Auzoa/Barrio: OLARANALDEA	
		Fichazkia/Ficha nº: 03017	

- 07073-0991: Argazki honen eskuinetara borda batetako hondamenak ikus daitezke, eta nola bidea ia ez da antzematen.
- 07073-0992: Argazki honetan bidea lurrean guztiz markatuta dagoela ikus daiteke.
- 07073-0993: Aurrealdean, 435 puntura iristean, bidearen hormigoia bukatzen dela antzeman daiteke, eta nola bidearen azken zatia iraganezina den.

Egileak/Autores: 	ZEGAMAKO UDALA  Landabide Inbentarioa	Data/Fecha: 2.009	itxategia/Fichero: Zegama\07073- Inventario Caminos\
		Auzoa/Barrio: OLARANALDEA	
		Fichazkia/Ficha nº: 03019	

03019) DEITURA: 118-402

a) IZENA:

b) GUTXI GORA BEHERAKO LUZERA: 1000 metro

c) GUTXI GORA BEHERAKO ZABALERA: metro 1

d) DESKRIBAPENA: 090-399 bidearen 118 puntuan hasi eta kota berdina mantenduz, Amezti mendia inguratu, eta Iturburu baserriaren atera iristean bukatzen den bidea. Bere ibilbidearen zati handian lursailaren itxitura batekin mugatua dago.

e) KOMUNIKAZIOA: Bide hau Iturburu baserriatik hainbat lursailera joateko erabiltzen da.

f) BIDEAREN EGOERA: Bide hau nahiko egoera txarrean aurkitzen da, ibilbidea sasiz beteta eta ondorioz, bere zati batzuetatik pasatzea ezinezkoa da.

g) JABETZA TITULUA: Jabetza titulua ez da ageri, baina antzina-antzinatik udalarena da.

h) JABARI IZAERA: Herri jabariko ondasun bat da.

Egileak/Autores: 	ZEGAMAKO UDALA  Landabide Inbentarioa	Data/Fecha: 2.009	itxategia/Fichero: Zegama\07073- Inventario Caminos\
		Auzoa/Barrio: OLARANALDEA	
		Fichazkia/Ficha nº: 03019	

i) ESKURATZE DATA: Bide hau antzina-antzinatik Zegamako Udalarena da.

j) EGOERA JURIDIKOA: Gaur egun bide hau sasiak janda egon arren, zati batzuk gainera guztiz itxiak, Iturburu baserria eta Amezti mendia komunikatzen ditu, lursail batzuen sarbidea emanaz. Gainera, udalarena da antzina-antzinatik.

Hori dela eta, erabilera eta zerbitzu publikokoa denez, inbentarioan sartzea aski da, formalki udal ondasunera igarotzeko.

k) XEDEPEN JURIDIKOA: Kasu honetan bidea garbitu eta desbrozatu egin behar da, moztuta gelditu diren zatiak berreskuratuz, desagertzea galarazteko eta aurrerantzean usurpatua ez izateko.

Horretarako, gogoan izan Entitate Lokalen Ondasunen Arautegiko 70. Artikuluak xedatzen duenaren arabera, Entitate Lokalak edozein unetan jabari publikoko ondasunak berreskuratzeke ahalmena daukatela.

I) ARGAZKIAK:

- 07073-0871: Bidearen hasierako zatiaren itxuraren argazkia.
- 07073-0872: Bidea galtzen dela eta pasatzea zaila den zati baten argazkia.
- 07073-0873: Argazki honetan trazatua lurrean markatuta dagoela nabari da, ibilbidea guztiz sasiz estalia dagoela ere ikusten da.
- 07073-0774: Argazki honetan Iturburu baserriaren hondamenak ikusten dira, bidea bukatzen den lekuan.

Egileak/Autores: 	ZEGAMAKO UDALA  Landabide Inbentarioa	Data/Fecha: 2.009	itxategia/Fichero: Zegama\07073- Inventario Caminos\
		Auzoa/Barrio: OLARANALDEA	
		Fichazkia/Ficha nº: 03020	

03020) DEITURA: 119-120

a) IZENA:

b) GUTXI GORA BEHERAKO LUZERA: 550 metro (470+80 metro)

c) GUTXI GORA BEHERAKO ZABALERA: 2,50 metro

d) DESKRIBAPENA: Bidea hau, ireki eta igartzeko arazorik ez duen burdinazko ate baten ondoan hasten da. 2,5 metrotako zabalera du eta zoruan balastroko harria. Bidea Amezti mendiko antenetara joateko erabiltzen da.

1 bide-adarra (121-122): antenetako instalazioen leku batzuetara joateko erabiltzen den bide-adar txiki bat da. Honen ezaugarriak bide nagusiak dituenaren antzerakoak dira.

e) KOMUNIKAZIOA: Bide hau Amezti mendiko antenetara joateko erabiltzen da.

f) BIDEAREN EGOERA: Bidea egoera onean dago, eta hasieran itxitura bat duen arren, honek ez du igarotzea galarazten.

g) JABETZA TITULUA: Jabetza titulua ez da ageri, baina antzina-antzinatik udalarena da.

h) JABARI IZAERA: Herri jabariko ondasun bat da.

Egileak/Autores: 	ZEGAMAKO UDALA  Landabide Inbentarioa	Data/Fecha: 2.009	itxategia/Fichero: Zegama\07073- Inventario Caminos\
		Auzoa/Barrio: OLARANALDEA	
		Fichazkia/Ficha nº: 03020	



i) ESKURATZE DATA: Bide hau antzina-antzinatik Zegamako Udalarena da.

j) EGOERA JURIDIKOA: bide honi eta bere bide-adarrari ematen zaion erabilera, bidea erabilera eta zerbitzu publikokoa dela argi uzten du, hori dela eta, bidea inbentarioan sartzea aski da, formalki udal ondasunera igarotzeko.

k) XEDEPEN JURIDIKOA: Fitxa honetako bideari buruz egin daitekeen gomendio bakarra, edozein udal-ondasunek eskatzen duten arta egitea da.

l) ARGAZKIAK:

- 07073-0192: Argazki honetan bide hasierako itxitura ikus daiteke.
- 07073-0193: Bidearen itxur orokorreko argazkian, bertan zoruak balasto harria duela antzeman daiteke.
- 07073-0194: Argazki honetan bidea antenetara iristean bukatzen dela ikus daiteke.

Egileak/Autores: 	ZEGAMAKO UDALA  Landabide Inbentarioa	Data/Fecha: 2.009	itxategia/Fichero: Zegama\07073- Inventario Caminos\
		Auzoa/Barrio: OLARANALDEA	
		Fichazkia/Ficha nº: 03022	

03022) DEITURA: 126-127

a) IZENA:

b) GUTXI GORA BEHERAKO LUZERA: 625 metro

c) GUTXI GORA BEHERAKO ZABALERA: 2,5 metro

d) DESKRIBAPENA: 625 metrotako luzera eta 2,5 metrotako zabalera duen bidea. Bere lehen zatiak zorua belarrez estalia du eta azkenekoan, belarra harriarekin du. Bide hau ez da baserri bateko sarbidea, baizik eta beste bide batzuetan hasi eta bukatzen da, eta inguruko lursailetara sartzeko erabiltzen da.

e) KOMUNIKAZIOA: Bide hau inguruko lursailetara joateko erabiltzen da.

f) BIDEAREN EGOERA: Bide hau lurrerotako ibilgailuekin ibiltzeko moduan dago.

g) JABETZA TITULUA: Jabetza titulua ez da ageri, baina antzina-antzinatik udalarena da.

h) JABARI IZAERA: Herri jabariko ondasun bat da.

i) ESKURATZE DATA: Bide hau antzina-antzinatik Zegamako Udalarena da.

Egileak/Autores: 	ZEGAMAKO UDALA  Landabide Inbentarioa	Data/Fecha: 2.009	itxategia/Fichero: Zegama\07073- Inventario Caminos\
		Auzoa/Barrio: OLARANALDEA	
		Fichazkia/Ficha nº: 03022	

j) EGOERA JURIDIKOA: Bide hau baserrientzako sarbidea ez arren, inguruko lursailletara joateko erabiltzen da, eta modu berean, erabilera eta zerbitzu publikokoa da. Hori dela eta, inbentarioan sartzea aski da, formalki udal ondasunera igarotzeko.

k) XEDEPEN JURIDIKOA: Aipatu den bezala, bidearen lehen zatia belarrez estalia dagoen arren, lurrotako ibilgailuekin erabilgarria da. Baina hala ere, belarra gehiago hazi aurretik bidea garbitzea aholkatzen da, modu honetan bere trazatua galtzea galaraziz eta aurrerantzean usurpatua ez izateko.

I) ARGAZKIAK:

- 07073-0205: 047-050 bidearen 126 puntuan ateratako argazkia, bertan ezkerretara bide honen hasiera ikus daiteke.
- 07073-0206: bidea bere lehen zatian belarrez estalia dagoela antzeman daiteke.
- 07073-0207: Bidearen 2. zatiaren argazkia, zorua harria duen zatiarena.

Egileak/Autores: 	ZEGAMAKO UDALA  Landabide Inbentarioa	Data/Fecha: 2.009	itxategia/Fichero: Zegama\07073- Inventario Caminos\
		Auzoa/Barrio: OLARANALDEA	
		Fichazkia/Ficha nº: 03024	

03024) DEITURA: 133-135

a) IZENA:

b) GUTXI GORA BEHERAKO LUZERA: 215 metro


c) GUTXI GORA BEHERAKO ZABALERA: 1 eta 2,5 metro artekoa.

d) DESKRIBAPENA: Bide hau Iturburu txiki baserriaren sarbide nagusia da. Bidearen zorua, oso egoera txarrean dagoen hormigoizko emultsio zorua du, eta malda aldapatsua duenez, egun euritsuetan bertatik igarotzea oso arriskutsua da. Iturburu baserrian, pasatzea galarazten duen itxitura bat dago, eta bidea lurrean markatuta dagoen trazatu batean bihurtzen da, sasiz beteta, eta iraganezina, aglomeratuko 047-050 bidearen 135 puntuan – lehen bide honen zatia zena – bukatzen dena.

e) KOMUNIKAZIOA: Gaur egun bide hau Iturburu baserriaren sarbide nagusia da. Baserri honetan igarotzea galarazten duen itxitura bat dago, baina lehen Untzurntzaga baserrira joateko ere ibiltzen zen. Bide honen zati baten gainean, asfaltoko zorua duen 047-050 bidea eraiki zen.

f) BIDEAREN EGOERA: Iturburu txiki baserriraino bidearen zorua, egoera txarrean dagoen hormigoizko emultsio bat da, eta hortik aurrera landaretza dela eta, iraganezina da.

g) JABETZA TITULUA: Jabetza titulua ez da ageri, baina antzina-antzinatik udalarena da.

Egileak/Autores: 	ZEGAMAKO UDALA  Landabide Inbentarioa	Data/Fecha: 2.009	itxategia/Fichero: Zegama\07073- Inventario Caminos\
		Auzoa/Barrio: OLARANALDEA	
		Fichazkia/Ficha nº: 03024	

h) JABARI IZAERA: Herri jabariko ondasun bat da.

i) ESKURATZE DATA: Bide hau antzina-antzinatik Zegamako Udalarena da.

j) EGOERA JURIDIKOA: Bidearen lehen zatia Iturburu txiki baserrira joateko bide nagusia da, eta puntu horretatik aurrera gaur egun ez da erabiltzen, igarotzea galarazten duen ate bat eta sastrakaz beteta baitago, baina lehen Untzuruntzaga baserrira joateko bide nagusia zen. Gainera bide hau antzina-antzinatik Zegamako udalarena da, eta ez dago zalantzarik herri jabariko ondasun baten aurrean gaudela.


k) XEDEPEN JURIDIKOA: Bidearen lehen zatia, edozein udal ondasunak eskatzen duen arta-lana egitea baina gehiago ez du behar. Bigarrena ordea, sastrakaz beteta dago, eta ondorioz, garbitu egin beharko litzateke, moztuta gelditu diren zatiak berreskuratuz, eta horrela desagertzea galaraziz eta aurrerantzean usurpatua ez izateko.

Horretarako, gogoan izan Entitate Lokalen Ondasunen Arautegiko 70. Artikuluak xedatzen duenaren arabera, Entitate Lokalak edozein unetan jabari publikoko ondasunak berreskuratzeko ahalmena daukatela.


Bestalde, herri bide baten usurpazioa egon da, igarotzea galarazten duen itxitura bat jarri baita, hori dela eta, udalak juridikoko, itxitura hori irekitzera behartu beharko luke, pasatzea galarazten ez duten beste itxitura batengatik aldatuz, horretarako jabeei irekitzeko eskatu beharko litzateke edo, bestela, udalak egin beharko luke ofizioz.

Sor litekeen aurkako edozein jarrerak ofiziozko berreskurapeneko espedientea irekitzeko zioa emango luke, Tokiko Entitateen Ondasunen Arautegian xedatutakoaren arabera lege-testu bereko 46. artikuluan eta hurrengoetan zehazten delarik prozedura. Eskumen hori edozein unetan egin edo gauzatu daiteke, seguruenera ere ondasun publikoa baita.

Horretarako prozedura, ondoko ekintza hauetan zehaztuko litzateke:


Egileak/Autores: 	ZEGAMA KO UDALA  Landabide Inbentarioa	Data/Fecha: 2.009	itxategia/Fichero: Zegama\07073- Inventario Caminos\
		Auzoa/Barrio: OLARANALDEA	
		Fichazkia/Ficha nº: 03024	

- a) Udal Korporazioaren akordioa (Plenoa) espedientea irekitzeko, zeina Gipuzkoako Aldizkari ofizialean argitaratu beharko den, identifikatu ahal izateko ondasunaren berri emanez. Aipatutako aldizkariaren ale bat Udalerriko iragarki-oholtzan jarriko da 15 egunez.
- b) Espedientea irekitzeko akordioa Administrazio Autonomikora igaroko da, bere eskubideak bete ditzan eta dagokiona alega dezan.
- c) Hilabeteko epean, iragarki-oholtzan iragarkia kendu behar denetik hurrengo egunean kontatzen hasita, zerikusia duen pertsonak bere eskubideak defendatzeko egokiak irizten dituzten alegazioak egin ahal izango dituzte, euren alegazioak oinarritzen dituzten agiri guztiekin batera.
- d) Aurreko puntuan adierazitakoaren kalterik gabe, espedienteak erasaten dituzten pertsonak badira, ezagunak eta identifikagarriak, pertsonalki jakinarazi beharko da.
- e) Aipatu epea igarota, froga-aldia irekiko da agiriak eta dagozkion frogak onartu ahal izango dira, zeinak udaleko zerbitzuek baloratuko baitituzte, erasandako pertsonen espedientearen berri 10 eguneko epean jakinaraziko zaielarik.
- j) Espedientearen ebazpena Udal-Korporazioak emango du, idazkariaren alde aurretiko txostena aztertu ondoren.
- k) Akordioari bi bidetatik egin dakieke aurka, bide administratibotik, inpugnatzen dena eskubidea bera baldin bada, hau da, prozedura betetzea eta aurrera eramateko baldintzak, eta eskubide zibilen bidetik, eztabaidatzen dena ondasunen jabetza edo berauen behin-betiko jabetza bada.

Egileak/Autores: 	ZEGAMAKO UDALA  Landabide Inbentarioa	Data/Fecha: 2.009	itxategia/Fichero: Zegama\07073- Inventario Caminos\
		Auzoa/Barrio: OLARANALDEA	
		Fichazkia/Ficha nº: 03024	

I) ARGAZKIAK:

- 07073-0220: Ezkerraldean bidearen hasiera, malda aldapatsu batekin, ikus daiteke, eta ezkerretara, Iturburu barrena baserriaren sarbidea.
- 07073-0221: Argazki honetan bidean dagoen malda aldapatsua eta zoruaren narriadura antzeman daiteke.
- 07073-0222: Argazki honetan lehen zatiaren bukaera ikus daiteke, Iturburu txiki baserrira iristen denean.
- 07073-0912: Bidea, baserria pasa ondoren, jarraitzen du. Argazkia atera den kontrako zentzuan igarotzea galarazten duen itxitura bat dago.
- 07073-0913: Argazki honetan igarotzea galarazten duen itxitura ikus genezake.
- 07073-0914: Bidearen trazatu beran ateratako argazkia, bidea sasiz janda dagoela ikus genezake.
- 07073-0916: Bidearen argazkia, bere trazatua guztiz identifikagarria den gunean.
- 07073-0915: Argazkian ikus daitekeen bezala, bidea 135 puntuan bukatzen da, 047-050 bide aglomeratura iristean. Ikusten den itxitura erraz ireki daiteke.

Egileak/Autores: 	ZEGAMA KO UDALA  Landabide Inbentarioa	Data/Fecha: 2.009	itxategia/Fichero: Zegama\07073- Inventario Caminos\
		Auzoa/Barrio: OLARANALDEA	
		Fichazkia/Ficha nº: 03025	

03025) DEITURA: 133-424

a) IZENA:

b) GUTXI GORA BEHERAKO LUZERA: 165 metro

c) GUTXI GORA BEHERAKO ZABALERA: metro 1


d) DESKRIBAPENA: 133 puntuan, Iturburu barrena baserriaren ondoan hasi, eta gaur egungo mendoitzan bukatzen den bidea. Herrigunera jaisteko bidea eraikin aurretik, bide hau erabiltzen zen bertara joateko. Baina errepidea eraikin zenez geroztik, degradatzen joan da eta kima eta sasiz estaltzen, bere trazatuak metro bateko zabalera duen arren.

e) KOMUNIKAZIOA: Lehen herrigunera jaisteko erabiltzen zen arren, gaur egun bide hau inguruko lursailera joateko erabiltzen da bakarrik.

f) BIDEAREN EGOERA: Azken zatia izan ezik, kimaz betetzen dela eta iraganezina dela, bidearen gainerako zatiak nahiko egoera onean daude.

Bestalde, bidean itxitura bat dago, eta bertatik ibiltariak bakarrik igaro daitezke, gainera igarotzea galarazten duen mendikoitz bat dago, errepide berria eraiki izanaren erruz.

g) JABETZA TITULUA: Jabetza titulua ez da ageri, baina antzina-antzinatik udalarena da.

Egileak/Autores: 	ZEGAMAKO UDALA  Landabide Inbentarioa	Data/Fecha: 2.009	itxategia/Fichero: Zegama\07073- Inventario Caminos\
		Auzoa/Barrio: OLARANALDEA	
		Fichazkia/Ficha nº: 03025	

h) JABARI IZAERA: Herri jabariko ondasun bat da.

i) ESKURATZE DATA: Bide hau antzina-antzinatik Zegamako Udalarena da.

j) EGOERA JURIDIKOA: Lehen bide hau oso erabilia zen arren, eta herrigunera sarbidea eman arren, gaur egun oraindik erabil daiteke inguruko lursailietara joateko, hori dela eta, erabilera eta zerbitzu publikokoa da.

Ondorioz, bide hau inbentarioan sartzea aski da, formalki udal ondasunera igarotzeko.

k) XEDEPEN JURIDIKOA: Esan den bezala, bidea sasi eta kimaz beteta dago, hori dela eta, bidea garbitzea gomendatzen da, moztuta gelditu ahal izan diren zatiak berreskuratuz, desagertzea galarazteko eta aurrerantzean usurpatua ez izateko.

Horretarako, gogoan izan Entitate Lokalen Ondasunen Arautegiko 70. Artikuluak xedatzen duenaren arabera, Entitate Lokalak edozein unetan jabari publikoko ondasunak berreskuratzeke ahalmena daukatela.



Bestalde, bidean itxitura bat dago, ibiltarientzako pasabidea bakarrik duena, hori dela eta, ganadua edo metro bateko zabalera baino gutxiago duen ibilgailu bat pasatzeko moduko itxitura batengatik aldatu beharko litzateke, horretarako jabeei irekitzeko eskatu beharko litzazieke edo, bestela, udalak egin beharko luke ofizioz.

Sor litekeen aurkako edozein jarrerak ofiziozko berreskurapeneko espedientea irekitzeko zioa emango luke, Tokiko Entitateen Ondasunen Arautegian xedatutakoaren arabera lege-testu bereko 46. artikuluan eta hurrengoetan zehazten delarik prozedura. Eskumen hori edozein unetan egin edo gauzatu daiteke, seguruenera ere ondasun publikoa baita.

Horretarako prozedura, ondoko ekintza hauetan zehaztuko litzateke:


Egileak/Autores: 	ZEGAMAKO UDALA  Landabide Inbentarioa	Data/Fecha: 2.009	itxategia/Fichero: Zegama\07073- Inventario Caminos1
		Auzoa/Barrio: OLARANALDEA	
		Fichazkia/Ficha nº: 03025	

- a) Udal Korporazioaren akordioa (Plenoa) espedientea irekitzeko, zeina Gipuzkoako Aldizkari ofizialean argitaratu beharko den, identifikatu ahal izateko ondasunaren berri emanaz. Aipatutako aldizkariaren ale bat Udalerriko iragarki-oholtzan jarriko da 15 egunez.
- b) Espedientea irekitzeko akordioa Administrazio Autonomikora igaroko da, bere eskubideak bete ditzan eta dagokiona alega dezan.
- c) Hilabeteko epean, iragarki-oholtzan iragarkia kendu behar denetik hurrengo egunean kontaktzen hasita, zerikusia duen pertsonak bere eskubideak defendatzeko egokiak irizten dituzten alegazioak egin ahal izango dituzte, euren alegazioak oinarritzen dituzten agiri guztiekin batera.
- d) Aurreko puntuan adierazitakoaren kalterik gabe, espedienteak erasaten dituzten pertsonak badira, ezagunak eta identifikagarriak, pertsonalki jakinarazi beharko da.
- e) Aipatu epea igarota, froga-aldia irekiko da agiriak eta dagozkion frogak onartu ahal izango dira, zeinak udaleko zerbitzuek baloratuko baitituzte, erasandako pertsonen espedientearen berri 10 eguneko epean jakinaraziko zaielarik.
- l) Espedientearen ebazpena Udal-Korporazioak emango du, idazkariaren alde aurretiko txostena aztertu ondoren.
- m) Akordioari bi bidetatik egin dakieke aurka, bide administratibotik, inpugnatzen dena eskubidea bera baldin bada, hau da, prozedura betetzea eta aurrera eramateko baldintzak, eta eskubide zibilen bidetik, eztabaidatzen dena ondasunen jabetza edo berauen behin-betiko jabetza bada.

Egileak/Autores: 	ZEGAMAKO UDALA  Landabide Inbentarioa	Data/Fecha: 2.009	itxategia/Fichero: Zegama\07073- Inventario Caminos\
		Auzoa/Barrio: OLARANALDEA	
		Fichazkia/Ficha nº: 03025	

I) ARGAZKIAK:

- 07073-0917: 133 puntuan ateratako argazkia, ezkerretara Iturburu barrena baserria ikus daiteke, eta eskuinetara bide honen hasierako zatia.
- 07073-0918: bidean dagoen itxituraren argazkia, bakarrik ibiltariak pasatzeko aukera ematen duena.
- 07073-0919: Bidearen trazatuaren argazkia, lurrean guztiz nabaria dela.
- 07073-0920: Errepidetik ateratako argazkia, bertan bidea mozten duen mendikoitza ikus daiteke.

Egileak/Autores: 	ZEGAMAKO UDALA  Landabide Inbentarioa	Data/Fecha: 2.009	itxategia/Fichero: Zegama\07073- Inventario Caminos\
		Auzoa/Barrio: OLARANALDEA	
		Fichazkia/Ficha nº: 03027	

03027) DEITURA: 400-401

a) IZENA:

b) GUTXI GORA BEHERAKO LUZERA: 935 metro

c) GUTXI GORA BEHERAKO ZABALERA: 0,5 eta 2 metro artekoa.


d) DESKRIBAPENA: Bidea hau aglomeratuzko 087-088 bidearen 400 puntuan hasi eta 401 puntuan bukatzen dela ikus daiteke.

Bidearen lehen zatia 2 metrotako zabalera du, lurrezko zorua eta lurrotako ibilgailuentzat erabilgarria, gaur egun lursail batetara sartzeko erabiltzen delarik.

Lursail honen sarbidetik aurrera, bideak 90 gradu biratzen du eskuinetara, eta metro erdiko zabalera edukitzera pasatzen da. Bidearen zati hau kima eta sasiz estaltzen da.

e) KOMUNIKAZIOA: Bide honek Zuloagaldea eremua herrigunearekin komunikatzen du, aitzinean osoa erabilia izanik herrigunera joateko, baina gaur egun, lehenengo zatia bakarrik erabiltzen da, lursail batetara sartzeko.

f) BIDEAREN EGOERA: Bidearen lehen zatia egoera onean dago eta lurrotako ibilgailuentzat erabilgarria da. Bigarrena ordea, kima eta sasiz estalia dago.

Egileak/Autores: 	ZEGAMAKO UDALA  Landabide Inbentarioa	Data/Fecha: 2.009	itxategia/Fichero: Zegama\07073- Inventario Caminos\
		Auzoa/Barrio: OLARANALDEA	
		Fichazkia/Ficha nº: 03027	

g) JABETZA TITULUA: Jabetza titulua ez da ageri, baina antzina-antzinatik udalarena da.

h) JABARI IZAERA: Herri jabariko ondasun bat da.

i) ESKURATZE DATA: Bide hau antzina-antzinatik Zegamako Udalarena da.

j) EGOERA JURIDIKOA: Gaur egun bidearen bigarren zatia ia ez da erabiltzen, baina lehen herrigunera oinez joateko erabiltzen zen. Hain zuzen bidearen ikuskapena egiterakoan, baserritar batek txikitan bide hori, Zuloagaldeatik ikastolara oinez joateko erabiltzen zuela adierazi du. Gainera, kontuan hartzen badugu bide hau antzina-antzinatik udalarena dela, eta lehen zatia oraindik ere lursail batetara joateko erabiltzen dela, bide hau inguruko komunikabide bat dela esan genezake.


Ondorioz, erabilera eta zerbitzu publikokoa da eta bidea inbentarioan sartzea aski da formalki udal ondasunera igarotzeko.

k) XEDEPEN JURIDIKOA: Bidearen lehen zatiak edozein udal ondasunak behar duen arta-lana egitea baina ez du behar. Bigarrenak ordea, kima eta sasiz estalia dago, hori dela eta, bidea desbrozatzea eta garbitzea gomendatzen da, moztuta gelditu ahal izan diren zatiak berreskuratuz, desagertzea galarazteko eta aurrerantzean usurpatua ez izateko.



Horretarako, gogoan izan Entitate Lokalen Ondasunen Arautegiko 70. Artikuluak xedatzen duenaren arabera, Entitate Lokalak edozein unetan jabari publikoko ondasunak berreskuratzeko ahalmena daukatela.

I) ARGAZKIAK:

- 07073-0870: Bidearen lehen zatiaren argazkia, bertan lurrerotako ibilgailuentzat erabilgarria dela ikus daiteke.
- 07073-0869: Bidearen bigarren zatiaren argazkia, metro batetako zabalera duena eta sastrakaz beteta. Zati honetan hainbeste sastraka ez egon arren.

<p>Egileak/Autores:</p> 	<p>ZEGAMAKO UDALA</p>  <p>Landabide Inbentarioa</p>	<p>Data/Fecha:</p> <p>2.009</p>	<p>Kategoria/Fichero:</p> <p>Zegama\07073- Inventario Caminos\</p>
		<p>Auzoa/Barrio:</p> <p>OLARANALDEA</p>	
		<p>Ficha zkia/Ficha nº:</p> <p>03027</p>	

- 07073-0897: 401 puntuan ateratako argazkia, bidea bukatzen den lekuan.

Egileak/Autores: 	ZEGAMAKO UDALA  Landabide Inbentarioa	Data/Fecha: 2.009	Itxategia/Fichero: Zegama\07073- Inventario Caminos\
		Auzoa/Barrio: OLARANALDEA	
		Fichazkia/Ficha nº: 03028	

03028) DEITURA: 404-405

a) IZENA:

b) GUTXI GORA BEHERAKO LUZERA: 825 metro

c) GUTXI GORA BEHERAKO ZABALERA: metro 1

d) DESKRIBAPENA: 404 puntuan, Azkonieta baserriaren ondoan hasi eta 049-403 puntuan bukatzen den bidea.


Bidearen trazatua nabaria da, zati batzuetan sastrakaz beteta egon arren.

Bidearen ibilbidean hainbat itxitura eta ate daude, eta hauetako batzuk igarotzea galarazten ez duten arren, beste batzuk zailtasun asko jartzen dituzte eta beste batzuk ez dute pasatzea uzten.

e) KOMUNIKAZIOA: Bide hau, Amezti mendiko maldan dauden lursailetatik herrigunera jaisteko erabiltzen da.

f) BIDEAREN EGOERA: Bide honen zati batzuk sastrakaz beteta daude, baina bere trazatua nabaria da.

g) JABETZA TITULUA: Jabetza titulua ez da ageri, baina antzina-antzinatik udalarena da.

Egileak/Autores: 	ZEGAMAKO UDALA  Landabide Inbentarioa	Data/Fecha: 2.009	itxategia/Fichero: Zegama\07073- Inventario Caminos\
		Auzoa/Barrio: OLARANALDEA	
		Fichazkia/Ficha nº: 03028	

h) JABARI IZAERA: Herri jabariko ondasun bat da.

i) ESKURATZE DATA: Bide hau antzina-antzinatik Zegamako Udalarena da.

j) EGOERA JURIDIKOA: Bide hau ingururako komunikabidea da, eta beraz, erabilera eta zerbitzu publikokoa da. Hori dela eta, inbentarioan sartzea aski da, formalki udal ondasunera igarotzeko.



k) XEDEPEN JURIDIKOA: Bidearen lehen zatia garbitu eta desbrozatu egin beharko litzateke, moztuta gelditu ahal izan diren zatiak berreskuratuz, desagertzea galarazteko eta aurrerantzean usurpatua ez izateko.

Horretarako, gogoan izan Entitate Lokalen Ondasunen Arautegiko 70. Artikuluak xedatzen duenaren arabera, Entitate Lokalak edozein unetan jabari publikoko ondasunak berreskuratzeke ahalmena daukatela.

Bestalde, herri bide baten usurpazioa egon da, igarotzea galarazten duten itxitura batzuk jarri baitira, hori dela eta, juridikoko itxitura horiek ireki beharko litzateke, pasatzea galarazten ez duten beste itxitura batzuetatik aldatuz, horretarako jabee irekitzeko eskatu beharko litzateke edo, bestela, udalak egin beharko luke ofizioz.

Gainera bidean, beste itxitura batzuk era badaude, pasatzea galarazi ez arren, irekitzeko zailak direnak eta ibiltarientzako pasabidea bakarrik dutenak, hori dela eta, juridikoko itxitura horiek ere ireki beharko lirateke, pasatzea galarazten ez duten beste itxitura batzuetatik aldatuz, horretarako jabee irekitzeko eskatu beharko litzateke edo, bestela, udalak egin beharko luke ofizioz.

Sor litekeen aurkako edozein jarrerak ofiziozko berreskurapeneko espedientea irekitzeko zioa emango luke, Tokiko Entitateen Ondasunen Arautegian xedatutakoaren arabera lege-testu bereko 46. artikuluan eta hurrengoetan

Egileak/Autores: 	ZEGAMAKO UDALA  Landabide Inbentarioa	Data/Fecha: 2.009	itxategia/Fichero: Zegama\07073- Inventario Caminos\
		Auzoa/Barrio: OLARANALDEA	
		Fichazkia/Ficha nº: 03028	

zehazten delarik prozedura. Eskumen hori edozein unetan egin edo gauzatu daiteke, seguruenera ere ondasun publikoa baita.



Horretarako prozedura, ondoko ekintza hauetan zehaztuko litzateke:

- a) Udal Korporazioaren akordioa (Plenoa) espedientea irekitzeko, zeina Gipuzkoako Aldizkari ofizialean argitaratu beharko den, identifikatu ahal izateko ondasunaren berri emanaz. Aipatutako aldizkariaren ale bat Udalerriko iragarki-oholtzan jarriko da 15 egunez.
- b) Espedientea irekitzeko akordioa Administrazio Autonomikora igaroko da, bere eskubideak bete ditzan eta dagokiona alega dezan.
- c) Hilabeteko epean, iragarki-oholtzan iragarkia kendu behar denetik hurrengo egunean kontatzen hasita, zerikusia duen pertsonak bere eskubideak defendatzeko egokiak irizten dituzten alegazioak egin ahal izango dituzte, euren alegazioak oinarritzen dituzten agiri guztiekin batera.
- d) Aurreko puntuan adierazitakoaren kalterik gabe, espedienteak erasaten dituzten pertsonak badira, ezagunak eta identifikagarriak, pertsonalki jakinarazi beharko da.
- e) Aipatu epea igarota, froga-aldia irekiko da agiriak eta dagozkion frogak onartu ahal izango dira, zeinak udaleko zerbitzuek baloratuko baitituzte, erasandako pertsonari espedientearen berri 10 eguneko epean jakinaraziko zaielarik.
- n) Espedientearen ebazpena Udal-Korporazioak emango du, idazkariaren alde aurretiko txostena aztertu ondoren.
- o) Akordioari bi bidetatik egin dakieke aurka, bide administratibotik, inpugnatzen dena eskubidea bera baldin bada, hau da, prozedura betetzea eta aurrera eramateko baldintzak, eta eskubide zibilen bidetik, eztabaidatzen dena ondasunen jabetza edo berauen behin-betiko jabetza bada.

Egileak/Autores: 	ZEGAMAKO UDALA  Landabide Inbentarioa	Data/Fecha: 2.009	itxategia/Fichero: Zegama\07073- Inventario Caminos\
		Auzoa/Barrio: OLARANALDEA	
		Fichazkia/Ficha nº: 03028	

I) ARGAZKIAK:

- 07073-0886: Argazki honetan bidearen hasiera, Akonieta baserria eta bidean dagoen lehenengo itxitura ikus daitezke.
- 07073-0887: Argazki honetan antzeman daiteke, trazatua lurrean markatuta dagoela.
- 07073-0888: Igarotzea galarazten duen itxitura baten argazkia.
- 07073-0889: Argazki honetan ikus daiteke bidea mugatua dagoela, alde batean mendiko mendoitz batengatik, eta bestean itxitura batengatik.
- 07073-0890: Itxitura baten argazkia, egur batzuk horizontalki jarriz osatua. Hasiera batean, bertatik pasatzeko enborrak askatu daitezke, baina nahiko korapilatsua da.
- 07073-0891: Argazki honetan antzeman daiteke, trazatua lurrean markatuta dagoela.
- 07073-0892: Igarotzea galarazten duen beste itxitura baten argazkia. Itxituraren ondoren bidea sasiz estaltzen da.
- 07073-0893: Igarotzea galarazten duen beste itxitura baten argazkia. Argazkian antzeman daiteke zati hau ere sasiak janda dagoela.
- 07073-0876: 405 puntuaren argazkia, bidearen bukatzen den lekuan (ezkerretara). Puntu honetan ere itxitura bat dago, ibiltariak pasatzeko aukera bakarrik ematen duena. Argazkiaren eskuinetara 049-403 bidea ikus daiteke.

Egileak/Autores: 	ZEGAMAKO UDALA  Landabide Inbentarioa	Data/Fecha: 2.009	itxategia/Fichero: Zegama\07073- Inventario Caminos\
		Auzoa/Barrio: OLARANALDEA	
		Fichazkia/Ficha nº: 03029	

03029) DEITURA: 406-407

a) IZENA:

b) GUTXI GORA BEHERAKO LUZERA: 380 metro

c) GUTXI GORA BEHERAKO ZABALERA: 0,5 eta metro 1 artekoa.

d) DESKRIBAPENA: Bidea 404-405 bidearen 406 puntuan hasi eta 048-411 bidearen 407 puntuan bukatzen da.

Bidearen lehen zatia metro erdiko zabalera du, eta trazatua belarrean markatuta, gaur egun erabiltzen denaren seinale.


Bigarren zatia ordea, metro bateko zabalera du, alde batean harrizko horma batekin eta bestean itxitura batekin mugatua, baina sasiz janda dago eta iraganezina da.

Hirugarren zatiak, ez ditu sasirik, baina alboak sastrakaz beteta daude, eta erabiltzen utziz gero, hauek trazatuan sartzeko arriskua dago.

Bidea bukatu baina pixka bat lehenago, igarotzea galarazten duen itxitura bat dago.

e) KOMUNIKAZIOA: Bide hau beste batzuekin batera, inguruko lursailera sartzeko erabiltzen den bide sare bat osatzen du.

f) BIDEAREN EGOERA: Bidearen zati batzuk egoera onean daude, baina sastrakaz inguratuta. Beste batzuk ordea, sasiz beteta daude.

Egileak/Autores: 	ZEGAMAKO UDALA  Landabide Inbentarioa	Data/Fecha: 2.009	itxategia/Fichero: Zegama\07073- Inventario Caminos\
		Auzoa/Barrio: OLARANALDEA	
		Fichazkia/Ficha nº: 03029	

Gainera, bidean mailaka bat dago eta igarotzea galarazten duen itxitura bat ere.

g) JABETZA TITULUA: Jabetza titulua ez da ageri, baina antzina-antzinatik udalarena da.

h) JABARI IZAERA: Herri jabariko ondasun bat da.

i) ESKURATZE DATA: Bide hau antzina-antzinatik Zegamako Udalarena da.

j) EGOERA JURIDIKOA: Bide hau inguruko bideen sare baten zati da, erabilera eta zerbitzu publikokoa izanik. Hori dela eta, inbentarioan sartzea aski da formalki udal ondasunera igarotzeko.

k) XEDEPEN JURIDIKOA: Bidearen zati handi bat sasiak janda dago, eta beste batzuetan bertan sasiak ez egon arren, bai bere alboetan, ibilbidera sartzeko arriskuarekin. Hori dela eta, bidea eta bere alboak garbitu eta desbrozatu egin beharko liriateke, moztuta gelditu ahal izan diren zatiak berreskuratuz, desagertzea galarazteko eta aurrerantzean usurpatua ez izateko.

Horretarako, gogoan izan Entitate Lokalen Ondasunen Arautegiko 70. Artikuluak xedatzen duenaren arabera, Entitate Lokalak edozein unetan jabari publikoko ondasunak berreskuratzeke ahalmena daukatela.

Bestalde, ondasun publiko bat usurpatu izanaren aurrean gaude, igarotzea galarazten duen mailaka bat eta itxitura bat dagoelako frogatzen delarik, hori dela eta Udalak lege-ikuspuntutik bidea berreskuratzeari ekin beharko lioke.

Berreskurapeneko espedientea ofiziozkoa izan daiteke, Tokiko Entitateen Ondasun Arautegiko 71. artikuluan eta hurrengoetan xedatutakoaren arabera.

Egileak/Autores:  ERAIN ESTUDIOS Y PROYECTOS	ZEGAMAKO UDALA  Landabide Inbentarioa	Data/Fecha: 2.009	itxategia/Fichero: Zegama\07073- Inventario Caminos\
		Auzoa/Barrio: OLARANALDEA	
		Fichazkia/Ficha nº: 03029	

Ondorioz, mailaka eta itxitura kendu egin beharko lirateke eta jatorrizko bidean pasoa izango litzateke, berriro ere bertan ibiltzeko aukera emanaz.

Espedientea bide administratibotik hasteko Udal Korporazioaren alde aurretiko onspena behar da, eta horrekin batera jabetza egiaztatzen duten agiriak, usurpazio berria ez bada, behintzat.

Bide administratibotik berreskuratzeko pribilegioak edo eskumenak Tokiko Korporazioak legeak onartzen dituen bitarteko konpultsibo guztiak erabiltzeko gaitzen ditu.

Horretarako prozedura aipatutako Ondasunen Araudiko 46. artikuluan eta ondorengoetan arautzen da eta ondoren adieraziko diren ekintzetan zehaztuko litzateke:

- Udal Korporazioaren akordioa (Plenoa) espedientea irekitzeko, zeina Gipuzkoako Aldizkari Ofizialean argitaratu beharko den, identifikatu ahal izateko ondasunaren berri emanez. Aipatutako aldizkariaren ale bat Udalerriko iragarki-oholtzan jarriko da 15 egunez.
- Espedientea irekitzeko akordioa Administrazio Autonomikora igaroko da, bere eskubideak bete ditzan eta dagokiona alega dezan.
- Hilabeteko epean, iragarki-taulan iragarkia kendu behar denetik hurrengo egunean kontatzen hasita, zerikusia duten pertsonak bere eskubideak defendatzeko egokiak irizten dituzten alegazioak egin ahal izango dituzte, euren alegazioak oinarritzen dituzten agiri guztiekin batera.
- Aurreko puntuan adierazitakoaren kalterik gabe, espedienteak erasaten dituzten pertsonak badira, ezagunak eta identifikagarriak, pertsonalki jakinarazi beharko da.
- Aipatu epea igarota, froga-aldia irekiko da agiriak eta dagozkion frogak onartu ahal izango dira, zeinak udaleko zerbitzuek baloratuko baitituzte, erasandako pertsonen espedientearen berri


Egileak/Autores: 	ZEGAMAKO UDALA  Landabide Inbentarioa	Data/Fecha: 2.009	itxategia/Fichero: Zegama\07073- Inventario Caminos\
		Auzoa/Barrio: OLARANALDEA	
		Fichazkia/Ficha nº: 03029	

10 eguneko epean jakinaraziko zaielarik.

- Espedientearen ebazpena Udal-Korporazioak emango du, idazkariaren alde zuzeneko txostena aztertu ondoren.
- Akordioari bi bidetatik egin dakioke aurka, bide administratibotik, inpugnatzen dena eskubidea bera baldin bada, hau da, prozedura betetzea eta aurrera eramateko baldintzak, eta eskubide zibilen bidetik, eztabaidatzen dena ondasunen jabetza edo berauen behin-betiko jabetza bada.

I) ARGAZKIAK:

- 07073-0877: Bidearen lehen zatiaren argazkia. Puntu honetan bideak metro erdiko zabalera du eta trazatua belarrean dauka.
- 07073-0878: Argazki honetan bidea mugatuta dagoela ikusten da, alde batean harrizko horma batekin eta bestean itxitura batekin. Puntu honetan bideak metro bateko zabalera du, baina trazatuan dauden kimak eta sasiak direla eta, iraganezina da.
- 07073-0879: Argazki honetan bidetik igarotzea galarazten duen mailakaren zati bat ikus daiteke.
- 07073-0880: Argazki honetan bidea sasiz garbia dagoela ikus daiteke, baina alboetan sastrakaz beteta, eta erabiltzen utziz gero, hauek trazatua sartzeko arriskua dagoela.
- 07073-0881: Igarotzea galarazten duen itxitura baten argazkia. Bidea metro gutxietara bukatzen da.
- 07073-0985. GI-4251 errepidean ateratako argazkia, bidea bukatu behar lukeen tokian. Baina bertan sastrakaz beteriko mendikoitz bat dagoenez, bidea 407 puntuan bukatutzat ematen da.

Egileak/Autores: 	ZEGAMAKO UDALA  Landabide Inbentarioa	Data/Fecha: 2.009	itxategia/Fichero: Zegama\07073- Inventario Caminos\
		Auzoa/Barrio: OLARANALDEA	
		Fichazkia/Ficha nº: 03031	

03031) DEITURA: 408-409

a) IZENA:

b) GUTXI GORA BEHERAKO LUZERA: 335 metro

c) GUTXI GORA BEHERAKO ZABALERA: metro 1

d) DESKRIBAPENA: 406-407 bidearen 408 puntuan hasten den bide hau, inguruko lursailera sartzeko erabiltzen da, eta 406-407 bidera joateko edo herri gunera jaisteko. 335 metrotako luzera du eta metro bateko zabalera.

e) KOMUNIKAZIOA: Bide hau inguruko lursailera sartzeko, 406-407 bidera joateko eta herri gunera jaisteko erabiltzen da.

f) BIDEAREN EGOERA: Bide hau egoera onean dago, trazatua lurrean piska bat markatuta du, eta ibiltari eta ganaduarentzako erabilgarria da.

g) JABETZA TITULUA: Jabetza titulua ez da ageri, baina antzina-antzinatik udalarena da.

h) JABARI IZAERA: Herri jabariko ondasun bat da.

i) ESKURATZE DATA: Bide hau antzina-antzinatik Zegamako Udalarena da.


Egileak/Autores: 	ZEGAMAKO UDALA  Landabide Inbentarioa	Data/Fecha: 2.009	itxategia/Fichero: Zegama\07073- Inventario Caminos\
		Auzoa/Barrio: OLARANALDEA	
		Fichazkia/Ficha nº: 03031	

j) EGOERA JURIDIKOA: Bide honek jasaten duen erabilera, erabilera eta zerbitzu publikokoa dela frogatzen du. Hori dela eta, bidea inbentarioan sartzea aski da, formalki udal ondasunera igarotzeko

k) XEDEPEN JURIDIKOA: Fitxa honetako bideari buruz egin daitekeen gomendio bakarra, edozein udal-ondasunek eskatzen duten arta egitea da.

l) ARGAZKIAK:

- 07073-0894: Argazki honetan antzeman daiteke bidearen trazatua lurrian markatuta dagoela.
- 07073-0895: Trazatuaren argazkia baratzetara jaisten denean.
- 07073-0896: Argazki honetan erraz irekitzen den egurrezko ate bat ikus daiteke, ate honek herriguneko etxe artean dauden eskalera batzuekin komunikatzen du.

Egileak/Autores: 	ZEGAMAKO UDALA  Landabide Inbentarioa	Data/Fecha: 2.009	itxategia/Fichero: Zegama\07073- Inventario Caminos\
		Auzoa/Barrio: OLARANALDEA	
		Ficha zkia/Ficha nº: 03032	

03032) DEITURA: 414-415

a) IZENA:

b) GUTXI GORA BEHERAKO LUZERA: 1060 metro

c) GUTXI GORA BEHERAKO ZABALERA: 2 metro

d) DESKRIBAPENA: Hormigoizko 051-052 bidearen 414 puntuan hasi eta Arantzaza baserrian bukatzen den bidea. Lehen zatia, Astregi baserrira iritsi arte, 2 metrotako zabalera du eta lurrezko zorua harriarekin, lurrerotako ibilgailuentzat erabilgarria. Puntu honetatik aurrera, eta Etxetxo baserriraino, zoruak harria galtzen du. Eta puntu honetatik aurrera, bidea narriatzen doa, eta sastrakaz estaltzen, bere ibilbide osoan lurrerotako ibilgailuentzat erabilgarria den arren.

Astregi baserriaren ondoan, burdinazko ate bat dago, baina erraz irekitzen da.

e) KOMUNIKAZIOA: Bide hau Arantzaza eta Astregi baserrietara joateko erabiltzen da.

f) BIDEAREN EGOERA: Bidea Astregi baserriraino egoera onean dago, baina hortik aurrera nabiatzen doa, eta azken zatian sastrakaz estaltzen, lurrerotako ibilgailuekin pasatzea oztopatzen.

g) JABETZA TITULUA: Jabetza titulua ez da ageri, baina antzina-antzinatik udalarena da.

Egileak/Autores: 	ZEGAMAKO UDALA  Landabide Inbentarioa	Data/Fecha: 2.009	itxategia/Fichero: Zegama\07073- Inventario Caminos\
		Auzoa/Barrio: OLARANALDEA	
		Fichazkia/Ficha nº: 03032	

h) JABARI IZAERA: Herri jabariko ondasun bat da.

i) ESKURATZE DATA: Bide hau antzina-antzinatik Zegamako Udalarena da.

j) EGOERA JURIDIKOA: Bide honek inguruari zerbitzua ematen dio, erabilera eta zerbitzu publikokoa izanik. Hori dela eta, bidea inbentarioan sartzea aski da, formalki udal ondasunera igarotzeko.

k) XEDEPEN JURIDIKOA: Bidearen lehen zatia edozein udal ondasunak behar duen edozein arta-lana egitea baina gehiago ez du behar. Azken zatia ordea, sastrakaz estalirik dago, hori dela eta bidea garbitzea gomendatzen da, desagertzea galarazteko eta aurrerantzean usurpatua ez izateko.

l) ARGAZKIAK:

- 07073-0909: Argazki honetan, bidearen hasiera ikusten da, hormigoizko 051-052 bidetik.
- 07073-0908: Bidearen itxuraren argazkia, bere lehen zatian Astregi baserriraino.
- 07073-0910: Bidearen argazkia, Astergi baserrira iristen denean.
- 07073-0930: Argazki honetan Astregi baserriaren ondoan dagoen burdinazko ate bat ikus daiteke.
- 07073-0936: Bidearen argazkia Etxetxo bordara iristen denean.
- 07073-0937: Etxetxo borda eta Arantzaza baserriaren arteko zatiaren argazkia.
- 07073-0938: Etxetxo borda eta Arantzaza baserriaren arteko zatiaren argazkia.
- 07073-0939: Bidearen argazkia Arantzaza baserrira iristen denean.
- 07073-0941: Arantzaza garakoa baserriak duen narriadura itxuraren argazkia.

Egileak/Autores: 	ZEGAMAKO UDALA  Landabide Inbentarioa	Data/Fecha: 2.009	itxategia/Fichero: Zegama\07073- Inventario Caminos\
		Auzoa/Barrio: OLARANALDEA	
		Fichazkia/Ficha nº: 03033	

03033) DEITURA: 416-417

a) IZENA:

b) GUTXI GORA BEHERAKO LUZERA: 325 metro

c) GUTXI GORA BEHERAKO ZABALERA: metro 1

d) DESKRIBAPENA: 416 puntuan hasi eta 417 puntuan bukatzen den bidea, eta Arantzaza y Arantzaza azpikoa baserriak elkartzen dituen. Bidea ia ez da lurrean nabaritzen, eta sasiz beteta dago.


e) KOMUNIKAZIOA: bide honek Arantzaza y Arantzaza azpikoa baserriak komunikatzen ditu.

f) BIDEAREN EGOERA: Bidea sasiz beteta dago, eta ondorioz, iraganezina da.

g) JABETZA TITULUA: Jabetza titulua ez da ageri, baina antzina-antzinatik udalarena da.

h) JABARI IZAERA: Herri jabariko ondasun bat da.

i) ESKURATZE DATA: Bide hau antzina-antzinatik Zegamako Udalarena da.

Egileak/Autores: 	ZEGAMAKO UDALA  Landabide Inbentarioa	Data/Fecha: 2.009	itxategia/Fichero: Zegama\07073- Inventario Caminos\
		Auzoa/Barrio: OLARANALDEA	
		Fichazkia/Ficha nº: 03033	

j) EGOERA JURIDIKOA: Bide hau ingururako komunikabidea da, erabilera eta zerbitzu publikokoa izanik. Hori dela eta, inbentarioan sartzea aski da, formalki udal ondasunera igarotzeko.

k) XEDEPEN JURIDIKOA: Bidearen ibilbidea sasiz beteta dago, hori dela eta, bidea garbitu eta desbrozatu egin beharko litzateke, moztuta gelditu ahal izan diren zatiak berreskuratuz, desagertzea galarazteko eta aurrerantzean usurpatua ez izateko.

Horretarako, gogoan izan Entitate Lokalen Ondasunen Arautegiko 70. Artikuluak xedatzen duenaren arabera, Entitate Lokalak edozein unetan jabari publikoko ondasunak berreskuratzeko ahalmena daukatela.

I) ARGAZKIAK:

- 07073-0942: Trazatua nabaria den bidearen zati baten argazkia.
- 07073-0943: Argazki honetan bidearen trazatua antzeman daiteke, baina sasiz beteta dago.

Egileak/Autores: 	ZEGAMAKO UDALA  Landabide Inbentarioa	Data/Fecha: 2.009	itxategia/Fichero: Zegama\07073- Inventario Caminos\
		Auzoa/Barrio: OLARANALDEA	
		Fichazkia/Ficha nº: 03034	

03034) DEITURA: 417-428

a) IZENA:

b) GUTXI GORA BEHERAKO LUZERA: 550 metro

c) GUTXI GORA BEHERAKO ZABALERA: 0,5 metro

d) DESKRIBAPENA: Bidea 428 puntuan, lbuzteta baserriaren ondoan hasten da. Lehen zatia lursail bat zeharkatzen du, eta lurrian markatutako metro erdiko zabalera trazatua du. Lursail horretatik aurrera, bideak harrizko malda nahiko aldapatsua gurutzatzen du, eta gero erreka batetara jaisten da, bere ondotik joanaz, lurrezko zorua eta metro erdiko zabalera edukiz. Erreka gurutzatu eta alde batera utzi ondoren, trazatuak metro bateko zabalera du, lurrian guztiz markatua, baina sasiz beteta eta beraz, iraganezina.

e) KOMUNIKAZIOA: Bide hau Arantzaza azpikoa baserrira joateko erabiltzen da.

f) BIDEAREN EGOERA: Bidearen azken zatia iraganezina da, bertan dauden sasiak direla eta.

Bestalde, erreka jaisten den zatia nahiko arriskutsua da.

g) JABETZA TITULUA: Jabetza titulua ez da ageri, baina antzina-antzinatik udalarena da.

Egileak/Autores: 	ZEGAMAKO UDALA  Landabide Inbentarioa	Data/Fecha: 2.009	itxategia/Fichero: Zegama\07073- Inventario Caminos\
		Auzoa/Barrio: OLARANALDEA	
		Fichazkia/Ficha nº: 03034	

h) JABARI IZAERA: Herri jabariko ondasun bat da.

i) ESKURATZE DATA: Bide hau antzina-antzinatik Zegamako Udalarena da.


j) EGOERA JURIDIKOA: Inguruko komunikabide bat da, erabilera eta zerbitzu publikokoa. Hori dela eta, inbentarioan sartzea aski da, formalki udal ondasunera igarotzeko .

k) XEDEPEN JURIDIKOA: Bidearen azken zatia sasiak janda dago, hori dela eta bidea garbitzea gomendatzen da, moztuta gelditu ahal izan diren zatiak berreskuratuz, desagertzea galarazteko eta aurrerantzean usurpatua ez izateko.

Horretarako, gogoan izan Entitate Lokalen Ondasunen Arautegiko 70. Artikuluak xedatzen duenaren arabera, Entitate Lokalak edozein unetan jabari publikoko ondasunak berreskuratzeke ahalmena daukatela.

l) ARGAZKIAK:

- 07073-0950: Argazki honetan, bidea hasten den lekuan, lbuzteta baserriaren teilatu ikusten da, eta nola bideak lursail bat zeharkatzen duen.
- 07073-0951: Argazki honetan bidea gurutzatzen duen harrizko mendikoitza ikus daiteke. Bidea errekaraino jaisten da, mendikoitzaren ezkerreko aldetik, ibilbidea nahiko arriskutsua izanik.
- 07073-0946: Bidearen argazkia errekararen ondotik doanean. Bertan ur hartune bat ikus daiteke, segur aski lbuzteta baserrikoa.
- 07073-0947: Argazki honetan, eskubialdean, erreka ikusten da, eta ezkerrealdean, harkaitzen artean, bidea.
- 07073-0948: Argazki honetan bidearen trazatua lurtean markatuta dagoela antzeman daiteke, kima eta sasiak bertatik igarotzea oso zaila egiten duten arren.
- 07073-0949: Argazki honetan ikus daiteke, sasien ondorioz ezinezkoa dela bidetik igarotzea.

Egileak/Autores: 	ZEGAMAKO UDALA  Landabide Inbentarioa	Data/Fecha: 2.009	itxategia/Fichero: Zegama\07073- Inventario Caminos\
		Auzoa/Barrio: OLARANALDEA	
		Fichazkia/Ficha nº: 03035	

03035) DEITURA: 418-419

a) IZENA:

b) GUTXI GORA BEHERAKO LUZERA: 265 metro

c) GUTXI GORA BEHERAKO ZABALERA: 0,5 eta 2 metro artekoa

d) DESKRIBAPENA: 418 puntuan, Astregi baserriaren ondoan hasi eta Olaran baserriraino jaisten den bidea. Lehenengo zatia bi metrotako zabalera du eta zorua belarrez estalia. Bigarren zatian bideak metro erdiko zabalera du, eskubialdean erreka batekin mugatua dago eta ezkerraldean pinudi batekin. Puntu honetatik aurrera piskanaka-piskanaka izaera galtzen doa, sastrakaz estaltzen da, eta lurrean ezin da bereiztu.

e) KOMUNIKAZIOA: Bide honek Astregi eta Olaran baserriak komunikatzen ditu, eta inguruko lursailletara joateko erabiltzen da.

f) BIDEAREN EGOERA: bidearen lehen zatiak egoera onean daude, baina piskanaka-piskanaka izaera galtzen doa, eta momentu bat iristen da sastrakaz estaltzen dena eta lurrean ezin dena bereiztu.

g) JABETZA TITULUA: Jabetza titulua ez da ageri, baina antzina-antzinatik udalarena da.

h) JABARI IZAERA: Herri jabariko ondasun bat da.

Egileak/Autores: 	ZEGAMAKO UDALA  Landabide Inbentarioa	Data/Fecha: 2.009	itxategia/Fichero: Zegama\07073- Inventario Caminos\
		Auzoa/Barrio: OLARANALDEA	
		Fichazkia/Ficha nº: 03035	

i) ESKURATZE DATA: Bide hau antzina-antzinatik Zegamako Udalarena da.

j) EGOERA JURIDIKOA: Batetik, bide honek bi baserri komunikatzen ditu eta inguruko lursailetara joateko erabiltzen da, erabilera eta zerbitzu publikokoa izanik, eta bestetik, 1954. urteko airetiko argazkietan azaltzen da.


Guzti hori dela eta, bide hau inbentarioan sartzea aski da, formalki udal ondasunera igarotzeko

k) XEDEPEN JURIDIKOA: Bidearen azken zatia sasiz estali da, eta bere trazatua galdu egin da, beraz, bidea garbitu egin beharko litzateke, berriro irekitzeko eta oraindik existitzen den trazatua markatzeko.

Horretarako, gogoan izan Entitate Lokalen Ondasunen Arautegiko 70. Artikuluak xedatzen duenaren arabera, Entitate Lokalak edozein unetan jabari publikoko ondasunak berreskuratzeko ahalmena daukatela.

I) ARGAZKIAK:

- 07073-0910: Argazki honetan Astregi baserria ikusten da, eta nola bidea eskuineko paretatik jaisten den, alde batean harrizko horma batekin mugatua.
- 07073-0931: Argazki honen eskuinetara Astregi baserriaren pareta ikus daiteke, eta parean, bidea, irekitzeko erraza den egurrezko ate batekin.
- 07073-0932: argazki honetan ikus daiteke bidea mugatuta doala, eskubialdean erreka batekin eta ezkerraldean, landutako pinu txiki batzuekin.
- 07073-0935: Bidearen azken zatiaren argazkia, bertan ikusten den Olanar baserrira iristean bukatzen denean.

Egileak/Autores: 	ZEGAMAKO UDALA  Landabide Inbentarioa	Data/Fecha: 2.009	itxategia/Fichero: Zegama\07073- Inventario Caminos\
		Auzoa/Barrio: OLARANALDEA	
		Fichazkia/Ficha nº: 03036	

03036) DEITURA: 420-421

a) IZENA:

b) GUTXI GORA BEHERAKO LUZERA: 125 metro

c) GUTXI GORA BEHERAKO ZABALERA: 0,5 metro

d) DESKRIBAPENA: 125 metrotako luzera duen bide honek 414-415 bidea 422-423 bidearekin komunikatzen du. Bideak metro erdiko zabalera du, ibiltari eta ganaduarentzako erabilgarria izanik.


e) KOMUNIKAZIOA: Bide honek 414-415 bidea 422-423 bidearekin komunikatzen du.

f) BIDEAREN EGOERA: Bidearen zorua hondoratuta dago, eta oraindik bertatik pasatzea posible den arren, eskuinera arrasto berriak azaldu dira, ibiltari eta ganaduak jatorrizko ibilbidea ekiditen dutenaren seinale.

g) JABETZA TITULUA: Jabetza titulua ez da ageri, baina antzina-antzinatik udalarena da.

h) JABARI IZAERA: Herri jabariko ondasun bat da.

i) ESKURATZE DATA: Bide hau antzina-antzinatik Zegamako Udalarena da.

Egileak/Autores: 	ZEGAMAKO UDALA  Landabide Inbentarioa	Data/Fecha: 2.009	itxategia/Fichero: Zegama\07073- Inventario Caminos\
		Auzoa/Barrio: OLARANALDEA	
		Fichazkia/Ficha nº: 03036	

j) EGOERA JURIDIKOA: Ingururako komunikabide bat da, erailera eta zerbitzu publikokoa. Hori dela eta, bidea inbentarioan sartzea aski da, formalki udal ondasunera igarotzeko.

k) XEDEPEN JURIDIKOA: Aipatu den bezala, zorua hondoratu egin da, eta ondorioz, ibiltari eta ganadua bertatik pasatzea ekiditen dute. Hori dela eta, zorua gehiago izorratu aurretik konpontzea gomendatzen da.

l) ARGAZKIAK:

- 07073-0911: 420 puntuan ateratako argazkia, bidea hasten den lekuan. Bertan 414-415 bidea ikus daiteke.
- 07073-0928: Bidearen itxura orokorraren argazkia. Bertan bidea hondoratuta dagoela ikus daiteke, eta nola eskuinetara arrasto berriak markatzen hasi dira, ibiltari eta ganadua hondoramena ekiditen dutelako.

Egileak/Autores: 	ZEGAMAKO UDALA  Landabide Inbentarioa	Data/Fecha: 2.009	itxategia/Fichero: Zegama\07073- Inventario Caminos\
		Auzoa/Barrio: OLARANALDEA	
		Fichazkia/Ficha nº: 03037	

03037) DEITURA: 421-423

a) IZENA:

b) GUTXI GORA BEHERAKO LUZERA: 206 metro

c) GUTXI GORA BEHERAKO ZABALERA: 2 metro

d) DESKRIBAPENA: 421 puntuan hasi eta 206 metrotara bukatzen da, mendibide batzuen bidegurutzean. Bideak 2 metrotako zabalera du eta lurreko zorua, orain dela gutxi konpondua.


e) KOMUNIKAZIOA: Bide hau lursailen alderdi handi batetara joateko erabiltzen da.

f) BIDEAREN EGOERA: Bide hau orain dela gutxi konpondu da, beraz egoera ezin hobean dago eta lurrortako ibilgailuentzat erabilgarria da.

g) JABETZA TITULUA: Jabetza titulua ez da ageri, baina antzina-antzinatik udalarena da.

h) JABARI IZAERA: Herri jabariko ondasun bat da.

i) ESKURATZE DATA: Bide hau antzina-antzinatik Zegamako Udalarena da.


Egileak/Autores: 	ZEGAMAKO UDALA  Landabide Inbentarioa	Data/Fecha: 2.009	itxategia/Fichero: Zegama\07073- Inventario Caminos\
		Auzoa/Barrio: OLARANALDEA	
		Fichazkia/Ficha nº: 03037	

j) EGOERA JURIDIKOA: bide honek jasaten duen erabilera, eta orain dela gutxi konpondu izana, erabilera eta zerbitzu publikokoa dela frogatzen du. Hori dela eta, bidea inbentarioan sartzea aski da, formalki udal ondasunera igarotzeko

k) XEDEPEN JURIDIKOA: Fitxa honetako bideari buruz egin daitekeen gomendio bakarra, edozein udal-ondasunek eskatzen duten arta egitea da.

l) ARGAZKIAK:

- 07073-0929: Bidearen itxura orokorraren argazkia. Bertan, albo batean, tresna induskailu zahar bat dago.

Egileak/Autores: 	ZEGAMAKO UDALA  Landabide Inbentarioa	Data/Fecha: 2.009	itxategia/Fichero: Zegama\07073- Inventario Caminos\
		Auzoa/Barrio: OLARANALDEA	
		Fichazkia/Ficha nº: 03038	

03038) DEITURA: 426-427

a) IZENA:

b) GUTXI GORA BEHERAKO LUZERA: 245 metro

c) GUTXI GORA BEHERAKO ZABALERA: metro 1


d) DESKRIBAPENA: Bide hau GI-4251 errepidearen 426 puntuan, lbuzteta baserriaren ondoan hasten da. Bidearen sarbidea burdinazko bi atekin moztuta dago, itxita egoten direnak animalientzako esparru itxi bat egiteko, eta ondorioz, bidetik pasatzea eragotziz.

GI-4251 errepidea eraiki aurretik bide hau erabiltzen zen, eta errepide honen ibilbidearen zati handia bide zaharretik egin zen arren, zati batzuk ez dira ukitu eta erabilgarriak dira, baina momentu batean errepide berriaren mendikoitz batekin mozten da.

e) KOMUNIKAZIOA: Gaur egun, GI-4251 errepidea eraiki ondoren, bide hau inguruko lursailera joateko erabiltzen da.

f) BIDEAREN EGOERA: Bidea erabilgarria da, baina leku batzuetan sasiak eta kimak daude, eta ixteko arriskua dago.

g) JABETZA TITULUA: Jabetza titulua ez da ageri, baina antzina-antzinatik udalarena da.

Egileak/Autores: 	ZEGAMAKO UDALA  Landabide Inbentarioa	Data/Fecha: 2.009	itxategia/Fichero: Zegama\07073- Inventario Caminos\
		Auzoa/Barrio: OLARANALDEA	
		Fichazkia/Ficha nº: 03038	

h) JABARI IZAERA: Herri jabariko ondasun bat da.

i) ESKURATZE DATA: Bide hau antzina-antzinatik Zegamako Udalarena da.

j) EGOERA JURIDIKOA: GI-4251 errepidea eraiki ondoren bide hau lehen erabiltzen zen haina ez erabili arren, oraindik era inguruko lursailetara joateko erabili daiteke, eta beraz, erabilera eta zerbitzu publikokoa da. Hori dela eta, bide hau inbentarioan sartzea aski da, formalki udal ondasunera igarotzeko



k) XEDEPEN JURIDIKOA: Batetik, bidearen zati batzuetan ixtea mehatxatzen duten sasi eta kimak daude. Hori dela eta, bidea garbitu eta desbrozatu egin beharko litzateke, moztuta gelditu ahal izan diren zatiak berreskuratuz, desagertzea galarazteko eta aurrerantzean usurpatua ez izateko.

Horretarako, gogoan izan Entitate Lokalen Ondasunen Arautegiko 70. Artikuluak xedatzen duenaren arabera, Entitate Lokalak edozein unetan jabari publikoko ondasunak berreskuratzeke ahalmena daukatela.

Bestalde, ondasun publiko bat usurpatu izanaren aurrean gaude, igarotzea galarazten duen burdinazko bi ate itxi animalientzako esparru itxi bat osatzen dutenak, daudelako frogatzen delarik. Hori dela eta Udalak lege-ikuspuntutik bidea berreskuratzeari ekin beharko lioke.

Berreskurapeneko espedientea ofiziozkoa izan daiteke, Tokiko Entitateen Ondasun Arautegiko 71. artikuluan eta hurrengoetan xedatutakoaren arabera. Ondorioz, itxiturak kendu egin beharko lirateke eta jatorrizko bidean pasoa izango litzateke, berriro ere bertan ibiltzeko aukera emanaz.

Espedientea bide administratibotik hasteko Udal Korporazioaren alde aurretiko onespena behar da, eta horrekin batera jabetza egiaztatzen duten agiriak, usurpazio berria ez bada, behintzat.

Egileak/Autores: 	ZEGAMAKO UDALA  Landabide Inbentarioa	Data/Fecha: 2.009	itxategia/Fichero: Zegama\07073- Inventario Caminos\
		Auzoa/Barrio: OLARANALDEA	
		Fichazkia/Ficha nº: 03038	

Bide administratibotik berreskuratzeko pribilegioak edo eskumenak Tokiko Korporazioak legeak onartzen dituen bitarteko konpultsibo guztiak erabiltzeko gaitzen ditu.

Horretarako prozedura aipatutako Ondasunen Araudiko 46. artikuluan eta ondorengoetan arautzen da eta ondoren adieraziko diren ekintzetan zehaztuko litzateke:


- Udal Korporazioaren akordioa (Plenoa) espedientea irekitzeko, zeina Gipuzkoako Aldizkari Ofizialean argitaratu beharko den, identifikatu ahal izateko ondasunen berri emanaz. Aipatutako aldizkariaren ale bat Udalerriko iragarki-oholtzan jarriko da 15 egunez.
- Espedientea irekitzeko akordioa Administrazio Autonomikora igaroko da, bere eskubideak bete ditzan eta dagokiona alega dezan.
- Hilabeteko epean, iragarki-taulan iragarkia kendu behar denetik hurrengo egunean kontatzen hasita, zerikusia duten pertsonak bere eskubideak defendatzeko egokiak irizten dituzten alegazioak egin ahal izango dituzte, euren alegazioak oinarritzen dituzten agiri guztiekin batera.
- Aurreko puntuan adierazitakoaren kalterik gabe, espedienteak erasaten dituzten pertsonak badira, ezagunak eta identifikagarriak, pertsonalki jakinarazi beharko da.
- Aipatu epea igarota, froga-aldia irekiko da agiriak eta dagozkion frogak onartu ahal izango dira, zeinak udaleko zerbitzuek baloratuko baitituzte, erasandako pertsonen espedientearen berri 10 eguneko epean jakinaraziko zaielarik.
- Espedientearen ebazpena Udal-Korporazioak emango du, idazkariaren alde aurretiko txostena aztertu ondoren.
- Akordioari bi bidetatik egin dakioke aurka, bide administratibotik, inpugnatzen dena eskubidea bera baldin bada, hau da, prozedura betetzea eta aurrera eramateko baldintzak, eta eskubide zibilen bidetik, eztabaidatzen dena ondasunen jabetza

Egileak/Autores: 	ZEGAMAKO UDALA  Landabide Inbentarioa	Data/Fecha: 2.009	itxategia/Fichero: Zegama\07073- Inventario Caminos\
		Auzoa/Barrio: OLARANALDEA	
		Fichazkia/Ficha nº: 03038	

edo berauen behin-betiko jabetza bada.

I) ARGAZKIAK:

- 07073-0945: Argazki honen eskuinetara, zaldientzako esparru itxia osatzen duen bigarren burdinazko atea ikus daiteke. Bidea itxitura horretatik pasa beharko luke.
- 07073-0944: Argazki honetan ikus daiteke, nola bidearen lehen zatia, lbuzteta baserriaren paretaren ondoan, hormigoizkoa den.
- 07073-0955: 429 puntuan ateratako argazkia, eskuinetara bide hau ikus daiteke, eta ezkerretara 429-430 bidearen hasiera.
- 07073-0952: Argazki honetan ikus daiteke bidea sastrakarekin mehatxatuta dagoela, pasatzeko leku estu bat utziz.
- 07073-0954: Argazki honetan trazatua nabaria dela antzeman daiteke.
- 07073-0953: Bidearen argazkia eskuinean ikus daitekeen GI-4251 errepedearen mendikoitzera iristean.

Egileak/Autores: 	ZEGAMAKO UDALA  Landabide Inbentarioa	Data/Fecha: 2.009	itxategia/Fichero: Zegama\07073- Inventario Caminos\
		Auzoa/Barrio: OLARANALDEA	
		Fichazkia/Ficha nº: 03039	

03039) DEITURA: 429-430

a) IZENA:

b) GUTXI GORA BEHERAKO LUZERA: 525 metro

c) GUTXI GORA BEHERAKO ZABALERA: 0,5 eta 1,5 metro artekoa

d) DESKRIBAPENA: 426-430 bidearen 429 puntuan hasten den bidea. Bidearen lehen zatia belar artean, metro erdiko pasabide batekin bat dator, eta itxitura baten ondotik igarotzean, azken zatia, 1,5 metrotako zabalera du, ibilbide nabariarekin, sasien eraginez iraganezina den arren.



e) KOMUNIKAZIOA: Bide hau inguruko lursailera sartzeko erabiltzen da..

f) BIDEAREN EGOERA: Bide hau ia iraganezina da, bertan dauden sasien ondorioz.

g) JABETZA TITULUA: Jabetza titulua ez da ageri, baina antzina-antzinatik udalarena da.

h) JABARI IZAERA: Herri jabariko ondasun bat da.

i) ESKURATZE DATA: Bide hau antzina-antzinatik Zegamako Udalarena da.

Egileak/Autores: 	ZEGAMAKO UDALA  Landabide Inbentarioa	Data/Fecha: 2.009	itxategia/Fichero: Zegama\07073- Inventario Caminos\
		Auzoa/Barrio: OLARANALDEA	
		Fichazkia/Ficha nº: 03039	


j) EGOERA JURIDIKOA: Gaur egun bide hau guztiz iraganezina izan arren, inguruari zerbitzua ematen dio, bertako lursailera sartzeko balio baitu. Gainera 1953ko airetiko argazkietan azaltzen da.

k) XEDEPEN JURIDIKOA: Bide hau oso egoera onean dago, sasiak janda baitago, hori dela eta, bidea garbitzea gomendatzen da, moztuta gelditu ahal izan diren zatiak berreskuratuz, desagertzea galarazteko eta aurrerantzean usurpatua ez izateko.

Horretarako, gogoan izan Entitate Lokalen Ondasunen Arautegiko 70. Artikuluak xedatzen duenaren arabera, Entitate Lokalak edozein unetan jabari publikoko ondasunak berreskuratzeko ahalmena daukatela.

I) ARGAZKIAK:

- 07073-0955: 955 puntuan ateratako argazkia. Bertan eskuinetara 426-427 bidea ikus daiteke, eta ezkerretara bide honen hasiera.
- 07073-0956: Argazki honetan bidea itxitura baten ondoan ikus daiteke, eta atzealdean, ezkerretara, Lartsanguren baserria.
- 07073-0958: Argazki honetan bidea sasiengatik guztiz itxita dagoen gunebatetik pasatzen denean.
- 07073-0959: Argazki honetan bidea sasiengatik guztiz itxita dagoen gunebatetik pasatzen denean.
- 07073-0966: Argazki honetan bidea sasiekin guztiz itxia dagoela ikus daiteke.
- 07073-0965: Argazki honetan antzeman daiteke, bidea sasiz beteta egon arren, trazatua lurrean markatua duela.

Egileak/Autores: 	ZEGAMAKO UDALA  Landabide Inbentarioa	Data/Fecha: 2.009	itxategia/Fichero: Zegama\07073- Inventario Caminos\
		Auzoa/Barrio: OLARANALDEA	
		Fichazkia/Ficha nº: 03040	

03040) DEITURA: 431-432

a) IZENA:

b) GUTXI GORA BEHERAKO LUZERA: 115 metro

c) GUTXI GORA BEHERAKO ZABALERA: 1,5 metro

d) DESKRIBAPENA: 067-068 bidearen 431 puntuan hasten den bidea. Gehienez 1,5 metrotako zabalera duen bide bat da, baina bere trazatua ez da lurrean nabaria, kareharri asko dagoen leku bat baita. Bidea lursailaren itxitura baten ondotik doa.

e) KOMUNIKAZIOA: Bide hau inguruko lursailera sartzeko erabiltzen da.

f) BIDEAREN EGOERA: Bidea egoera onean dago, baina kareharri asko dagoen leku batetik igarotzen denez, trazatua ez dago markatuta, lursailaren itxitura baten ondotik doan arren, eta kareharri zatiak dituen.

g) JABETZA TITULUA: Jabetza titulua ez da ageri, baina antzina-antzinatik udalarena da.

h) JABARI IZAERA: Herri jabariko ondasun bat da.


i) ESKURATZE DATA: Bide hau antzina-antzinatik Zegamako Udalarena da.

Egileak/Autores: 	ZEGAMAKO UDALA  Landabide Inbentarioa	Data/Fecha: 2.009	itxategia/Fichero: Zegama\07073- Inventario Caminos\
		Auzoa/Barrio: OLARANALDEA	
		Fichazkia/Ficha nº: 03040	

j) EGOERA JURIDIKOA: Inguruko komunikabide bat da, eta beraz, erabilera eta zerbitzu publikokoa. Hori dela eta, bide a inbentarioan sartzea aski da, formalki udal ondasunera igarotzeko.

k) XEDEPEN JURIDIKOA: Fitxa honetako bideari buruz egin daitekeen gomendio bakarra, edozein udal-ondasunek eskatzen duten arta egitea da.

l) ARGAZKIAK:

Egileak/Autores: 	ZEGAMAKO UDALA  Landabide Inbentarioa	Data/Fecha: 2.009	itxategia/Fichero: Zegama\07073- Inventario Caminos\
		Auzoa/Barrio: OLARANALDEA	
		Fichazkia/Ficha nº: 03041	

03041) DEITURA: 433-434

a) IZENA:

b) GUTXI GORA BEHERAKO LUZERA: 65 metro

c) GUTXI GORA BEHERAKO ZABALERA: 1'5 metro

d) DESKRIBAPENA: Bide honek 10-110 bidea 067-068 bidearekin komunikatzen du. 65 metrotako luzera eta 1,5 metrotako zabalera duen bide bat da, lurrezko zoruarekin, gaur egun itxia bertan dagoen sastrakarengatik.

e) KOMUNIKAZIOA: Bide honek 10-110 bidea 067-068 bidearekin komunikatzen du.

f) BIDEAREN EGOERA: Gaur egun bide hau iraganezina da, sastrakaz beteta baitago.

g) JABETZA TITULUA: Jabetza titulua ez da ageri, baina antzina-antzinatik udalarena da.

h) JABARI IZAERA: Herri jabariko ondasun bat da.

i) ESKURATZE DATA: Bide hau antzina-antzinatik Zegamako Udalarena da.

Egileak/Autores: 	ZEGAMAKO UDALA  Landabide Inbentarioa	Data/Fecha: 2.009	Itxategia/Fichero: Zegama\07073- Inventario Caminos\
		Auzoa/Barrio: OLARANALDEA	
		Ficharen izena/Ficha nº: 03041	



j) EGOERA JURIDIKOA: 10-110 eta 067-068 bideentzako komunikabide bat da; eta ondorioz, erabilera eta zerbitzu publikokoa izanik, bidea inbentarioan sartzea aski izanik, formalki udal ondasunera igarotzeko.

k) XEDEPEN JURIDIKOA: Kasu honetan bidea garbitzea gomendatzen da, moztuta gelditu ahal izan diren zatiak berreskuratuz, desagertzea galarazteko eta aurrerantzean usurpatua ez izateko.

Horretarako, gogoan izan Entitate Lokalen Ondasunen Arautegiko 70. Artikuluak xedatzen duenaren arabera, Entitate Lokalak edozein unetan jabari publikoko ondasunak berreskuratzeke ahalmena daukatela.

I) ARGAZKIAK:

- 07073-0977: 434 puntuan ateratako argazkia, bidea itxitura baten ondoan ikusten da, eta nola bidea metro gutxietara sasiak igarotzea eragozten duten.

Egileak/Autores: 	ZEGAMAKO UDALA  Landabide Inbentarioa	Data/Fecha: 2.009	itxategia/Fichero: Zegama\07073- Inventario Caminos\
		Auzoa/Barrio: OLARANALDEA	
		Fichazkia/Ficha nº: 03042	

03042) DEITURA: 436-437

a) IZENA:

b) GUTXI GORABEHERAKO LUZERA: 760 metro

c) ANCHURA APROXIMADA: 1 metro

d) DESKRIBAPENA: bide hau, 112-435 bidearen 436 puntuan hasi eta 067-068 bidearen 437 puntuan bukatzen da.


Bidearen lehen zatia, basora iritsi arte, metro bateko zabalera du eta lurtean markatuta dago, baina basoan sartzen denean, zaila da bereiztea, eta bertatik ateratzen denean, kimaz estali eta enbor zatiez betetzen da, goi-tentsioko elektra hariterirako desbrozatu zeneko aztarnak izanik.

Aurrerago, goi-tentsioko elektra hariteriatik igarotzean, metro bateko zabalera berreskuratzen du, eta lurtean bereiztu daiteke; eta azken zatian, zorua kareharrikoa da.

e) KOMUNIKAZIOA: Bide honek inguruko lursailei sarbidea ematen die

f) BIDEAREN EGOERA: Bidea nahiko egoera txarrean dago. Lehen zatia lokazti bat da, eta basoan sartzen denean sasiz estaltzen da, eta ateratzean, kima eta enborrez beteta dago.

Bidearen azken zatia ordea, nahiko egoera onean dago.

Egileak/Autores: 	ZEGAMAKO UDALA  Landabide Inbentarioa	Data/Fecha: 2.009	itxategia/Fichero: Zegama\07073- Inventario Caminos\
		Auzoa/Barrio: OLARANALDEA	
		Fichazkia/Ficha nº: 03042	

g) JABETZA TITULUA: Jabetza titulua ez da ageri, baina antzina-antzinatik udalarena da.

h) JABARI IZAERA: Herri jabariko ondasun bat da.

i) ESKURATZE DATA: Bide hau antzina-antzinatik Zegamako Udalarena da.

j) EGOERA JURIDIKOA: Bide honek eremuari zerbitzua ematen dio, eta beraz, erabilera eta zerbitzu publikokoa da. Hori dela eta, inbentarioan sartzea aski izango da, formalki udal ondasunean sartzeko.

k) XEDAPEN JURIDIKOA: Aipatu den bezala bidea nahiko egoera txarrean dago, batetik, lehen zatia lokazti bat da, bigarrena sasiaz beteta dago, eta hirugarrena kima eta enborrez beteta.


Hori dela eta, batetik, lehenengo zatiko zoruari zerbait botatzearen aukera aztertu beharko litzateke, modu honetan abereak igarotzean zorua lokazti batean bihurtzea saihestuz.

Bestalde, bidearen bigarren eta hirugarren zatiak garbitu eta desbrozatu egin behako lirateke, moztuta gelditu diren zatiak berreskuratuz, desagertzea galaraziz eta usurpatua ez izateko.


Horretarako, gogoan izan Entitate Lokalen Ondasunen Arautegiko 70. Artikuluak xedatzen duenaren arabera, Entitate Lokalak edozein unetan jabari publikoko ondasunak berreskuratzeko ahalmena daukatela

I) ARGAZKIAK:

- 07073-0994: Bidearen lehen zatiaren argazkia.

Egileak/Autores: 	ZEGAMAKO UDALA  Landabide Inbentarioa	Data/Fecha: 2.009	itxategia/Fichero: Zegama\07073- Inventario Caminos\
		Auzoa/Barrio: OLARANALDEA	
		Fichazkia/Ficha nº: 03042	

- 07073-0995: Bidea baserri baten hondamenen ondoan igarotzean ateratako argazkia, bertan animalien oinarrastoa lokatzean markatuta daudela antzeman daiteke.
- 07073-0996: Basotsu gunearen azken zatian bideari ateratako argazkia, bertan trazatua nabaria da eta bi alboetan harrizko hormekin mugatua dago.
- 07073-0997: Bidearen argazkia goi-tentsioko elektra hariteriaren albotik igarotzean, antzeman daitekeen bezala, bideak bere trazatua berreskuratzen du.
- 07073-0998: Argazki honetan bideak ez duela trazatua lurrian markatuta ikus daiteke, eta kareharri zati handiko gune bat dela. Bidea hariteri dorrearen ondoan bukatzen da, 067-068 bidearekin bat egitean.

Egileak/Autores: 	ZEGAMAKO UDALA  Landabide Inbentarioa	Data/Fecha: 2.009	itxategia/Fichero: Zegama\07073- Inventario Caminos\
		Auzoa/Barrio: OLARANALDEA	
		Fichazkia/Ficha nº: 03043	

03043) DEITURA: 438-439

a) IZENA:

b) GUTXI GORABEHERAKO LUZERA: 255 metro

c) ANCHURA APROXIMADA: 0.5 metro

d) DESKRIBAPENA: Bidea 436-437 bidearen 438 puntuan hasi eta 439 puntuan, Ataetxea baserriaren ondoan, bukatzen da, baserri honetara jaisteko erabiltzen delarik.


Bidearen trazatua ez da erregularra, eta zati askotan harri zati handiak ditu, bertatik igarotzea arriskutsua izanik.

e) KOMUNIKAZIOA: Bide hau Atxaetxe baserrira jaisteko eta inguruko zelaietara joateko erabiltzen da.

f) BIDEAREN EGOERA: Bideak oso trazatu irregularra dauka, harrizko eta belarrezko zoruarekin, leku batzuetan belarra oso altua egonik.

g) JABETZA TITULUA: Jabetza titulua ez da ageri, baina antzina-antzinatik udalarena da. Gainera, 1953. urtean airetik ateratako argazkietan azaltzen da.

h) JABARI IZAERA: Herri jabariko ondasun bat da.

Egileak/Autores: 	ZEGAMAKO UDALA  Landabide Inbentarioa	Data/Fecha: 2.009	itxategia/Fichero: Zegama\07073- Inventario Caminos\
		Auzoa/Barrio: OLARANALDEA	
		Fichazkia/Ficha nº: 03043	

i) ESKURATZE DATA: Bide hau antzina-antzinatik Zegamako Udalarena da.


j) EGOERA JURIDIKOA: Bide hau Artetxe baserriko eta eremu lursailentzako komunikabide bat da, erabilera eta zerbitzu publikokoa izanik. Gainerako alde honetako bizilagunek herri jabarikoa dela egiaztatzen dute, eta 1953. urtean airetik ateratako argazkian azaltzen da.

Hori dela eta, inbentarioan sartzea aski izango da, formalki udal ondasunean sartzeko.

k) XEDAPEN JURIDIKOA: Aipatu den bezala, bide honen zoruaren belarra oso altu dago, hori dela eta, moztu egin beharko litzateke. Eragiketa hau noizean behin egitea komenigarria izanik, egoera berriro ere ez emateko.

l) ARGAZKIAK:

- 07073-0999: 438 puntuan ateratako argazkia, bertan bidea eskuinaldetik jaisten dela ikus daiteke.
- 07073-1000: Argazki honetan bidean dagoen belarraren ondorioz, bertatik joatea ez dela eroso antzeman daiteke.
- 07073-1001: Argazki honetan, bidearen utzi egoera antzeman daiteke, aurkitzen zaila izango zena, lursail bat mugatzen duen itxitura baten ondok joaten dela ez balitz izango.
- 07073-1002: Argazki honetan bidearen azken zatia ikusten da, Atxaetxe baserria atzean duela, eta nola bideak ez duen trazatua hainbeste harrien artean.
- 07073-1003: Bidearen argazkia gune harritsuaren ondoan. Zati honetan bideak 0,5 metrotako zabalera du.

Egileak/Autores: 	ZEGAMAKO UDALA  Landabide Inbentarioa	Data/Fecha: 2.009	itxategia/Fichero: Zegama\07073- Inventario Caminos\
		Auzoa/Barrio: OLARANALDEA	
		Fichazkia/Ficha nº: 03045	

03045) DEITURA: 442-443

a) IZENA:

b) GUTXI GORABEHERAKO LUZERA: 1.760 metro (965+795 metro)

c) ANCHURA APROXIMADA: 2 metro

d) DESKRIBAPENA: bide hau, 107-108 biderean 442 puntuan, Aranaetxe baserriaren ondoan hasi eta 443 puntuan bukatzen da.



2 metrotako zabalera duen bide bat da, lurrezko zorua duena, baina pinudi baten mozketa dela eta, igarotako kamioien eraginez, oso narriatua.

Bidea bidegutze batetara iristen da, borda batetara doan bidea jabetza pribatukoa da, eta herri-jabariko bidea pinudi batean sartzen da, itxitura bat pasa ondoren.

Pinudia zeharkatu ondoren, bidea jabetza pribatuak zeraman bordara iristen da, eta hortik aurrera, bideak izaera galtzen doa eta pixkanaka sastrakaz eta sasiz estaltzen doa.

1 bide-adarra (506-507): 795 metroko luzera duen bide-adarra, bide nagusiaren 506 puntuan hasi eta 244-476 biderean 507 puntuan bukatzen dena. Lehen zatia 3,5 metrotako zabalera du eta lurrortako ibilgailuentzat erabilgarria da, eta gero, metalezko dorrea pasa ondoren, aldapa iraganezin bat hasten da.

e) KOMUNIKAZIOA: Bide hau inguruko lursailera joateko erabiltzen da.

Egileak/Autores: 	ZEGAMAKO UDALA  Landabide Inbentarioa	Data/Fecha: 2.009	itxategia/Fichero: Zegama\07073- Inventario Caminos\
		Auzoa/Barrio: OLARANALDEA	
		Fichazkia/Ficha nº: 03045	

f) BIDEAREN EGOERA: Bide hau nahiko egoera txarrean dago, batetik kamioiak igaro izanagatik ildo handiak ditu, eta bestetik, azken zatia, sastrakaz beteta dago, trazatua galtzera iritsi arte.

Bide-adarraren lehen zatia lurrotako ibilgailuentzat erabilgarria den mendibide bat da, eta metalezko dorrea pasa ondoren, aldapa iraganezina da.

g) JABETZA TITULUA: Jabetza titulua ez da ageri, baina antzina-antzinatik udalarena da.


h) JABARI IZAERA: Herri jabariko ondasun bat da.

i) ESKURATZE DATA: Bide hau antzina-antzinatik Zegamako Udalarena da.

j) EGOERA JURIDIKOA: Bide hau eremu honetako komunikabide bat da, eta ondorioz, erabilera eta zerbitzu publikokoa da. Hori dela eta, inbentarioan sartzea aski izango da, formalki udal ondasunean sartzeko.

k) XEDAPEN JURIDIKOA: Alde batetik, lehenengo zatiaren zorua konpondu beharko litzateke, eta bestetik, azken zatia bertan dagoen sastrakaren ondorioz galduenez, garbitu egin beharko litzateke, moztuta gelditu ahal izan diren zatiak berreskuratuz, desagertzea galaraziz eta usurpatua ez izateko.

Sor litekeen aurkako edozein jarrerak ofiziozko berreskurapeneko espedientea irekitzeko zioa emango luke, Tokiko Entitateen Ondasunen Arautegian xedatutakoaren arabera lege-testu bereko 46. artikuluan eta hurrengoetan zehazten delarik prozedura. Eskumen hori edozein unetan egin edo gauzatu daiteke, seguruenera ere ondasun publikoa baita.


Egileak/Autores: 	ZEGAMAKO UDALA  Landabide Inbentarioa	Data/Fecha: 2.009	itxategia/Fichero: Zegama\07073- Inventario Caminos\
		Auzoa/Barrio: OLARANALDEA	
		Fichazkia/Ficha nº: 03045	

Espedientea bide administratibotik hasteko Udal Korporazioaren alde aurretiko onespena behar da, eta horrekin batera jabetza egiaztatzen duten agiriak, usurpazio berria ez bada, behintzat.

Bide administratibotik berreskuratzeko pribilegioak edo eskumenak Tokiko Korporazioak legeak onartzen dituen bitarteko konpultsibo guztiak erabiltzeko gaitzen ditu.

Horretarako prozedura aipatutako Ondasunen Araudiko 46. artikuluan eta ondorengoetan arautzen da eta ondoren adieraziko diren ekintzetan zehaztuko litzateke:


- Udal Korporazioaren akordioa espedientea irekitzeko, zeina Gipuzkoako Aldizkari Ofizialean argitaratu beharko den, identifikatu ahal izateko ondasunaren ezaugarrien berri emanez. Aipatu aldizkariaren ale bat Udalerriko iragarki-taulan jarriko da 15 egunez.
- Espedientea irekitzeko akordioa Administrazio Autonomikora igaroko da, bere eskubideak bete ditzan eta dagokiona alega dezan.
- Hilabeteko epean, iragarki-taulan iragarkia kendu behar denetik hurrengo egunean kontatzen hasita, zerikusia duten pertsonak bere eskubideak defendatzeko egokiak irizten dituzten alegazioak egin ahal izango dituzte, euren alegazioak oinarritzen dituzten agiri guztiekin batera.
- Aurreko puntuan adierazitakoaren kalterik gabe, espedienteak erasaten dituzten pertsonak badira, ezagunak eta identifikagarriak, pertsonalki jakinarazi beharko da.
- Aipatu epea igarota, froga-aldia irekiko da agiriak eta dagozkion frogak onartu ahal izango dira, zeinak udaleko zerbitzuek baloratuko baitituzte, erasandako pertsonen espedientearen berri 10 eguneko epean jakinaraziko zaielarik.
- Espedientearen ebazpena Udal-Korporazioak emango du, Idazkariaren alde aurretiko txostena aztertu ondoren.

Egileak/Autores: 	ZEGAMAKO UDALA  Landabide Inbentarioa	Data/Fecha: 2.009	itxategia/Fichero: Zegama\07073- Inventario Caminos\
		Auzoa/Barrio: OLARANALDEA	
		Ficha zkia/Ficha nº: 03045	

- Akordioari bi bidetatik egin dakioko aurka, bide administratibotik, inpugnatzen dena eskubidea bera baldin bada, hau da, prozedura betetzea eta aurrera eramateko baldintzak, eta eskubide zibilen bidetik, eztabaidatzen dena ondasunen jabetza edo berauen behin-betiko jabetza bada.

I) ARGAZKIAK:

- 07073-1026: Argazki honetan Aranaetxe baserriaren teilatua eta bide honen hasiera ikus daitezke.
- 07073-1025: Bidearen lehen zatiaren argazkia, mendi-bide batekin bat datorrenean.
- 07073-1024: Ezkerreko bidea jabetza pribatuko bidea da, eta eskuineko fitxa honetako bidea da. Azken honetan metalezko itxitura bat dago, eta hau pasa ondoren, bidea berritu egin da, pinudi baten mozketaren ondorioz.
- 07073-1023: Pinudiko mozketaren ondorioz berritutako bide zatiaren argazkia.
- 07073-1020: Argazki honetan, bai jabetza pribatuko bidea bai herri bidea, iristen diren borda edo txapako korta ikus daiteke.
- 07073-1019: Bidearen argazkia korta pasa ondoren, harrizko hondamen baten ondotik igarotzean. Zati honetan bideak bere trazatua mantentzen du.
- 07073-1018: Argazki honetan ikus daiteke, bidearen trazatua sastrakaz betetzen dela basoa zeharkatzean, bereiztea zaila izanik.
- 07073-1017: Bidearen argazkia harrizko beste borda baten hondamenean ondotik igarotzean.
- 07073-1016: Bidea 443 puntuan bukatzen denan ateratako argazkia, eskuinetako pinudia zeharkatu ondoren.
- 07073-1194: 506-507 bideadarraren hasierako argazkia.
- 07073-1195: Bidearen egoera nagusiaren argazkia.

Egileak/Autores: 	ZEGAMAKO UDALA  Landabide Inbentarioa	Data/Fecha: 2.009	itxategia/Fichero: Zegama\07073- Inventario Caminos\
		Auzoa/Barrio: OLARANALDEA	
		Fichazkia/Ficha nº: 03047	

03047) DEITURA: 446-447

a) IZENA:

b) GUTXI GORABEHERAKO LUZERA: 360 metro

c) ANCHURA APROXIMADA: 1 metro

d) DESKRIBAPENA: Bidea 444-445 bidearen 446 puntuan hasi eta metro gutxietara, Antimuño baserrian bukatzen da.

Bidearen hasiera korapilatsua da, ez baitu sarrera argirik, eta bide bat baina gehiago erreka bat dirudielako. Baina metro gutxietara, trazatua guztiz argia da. Zati honetan bideak metro bateko zabalera du.

Bidean hainbat itxitura daude, lehendabizikoak ez du pasatzea eragozten, baina bigarrenak ordea bai. Gainera bidearen trazatu berean bi korta eraiki dira.

e) KOMUNIKAZIOA: Lehen bide hau Antimuño baserriko bizilagunek baserria inguratzen duten lursailletara joateko erabiltzen zen.

f) BIDEAREN EGOERA: Gaur egun bide hau iraganezina da, bai pasatzea galarazten duen itxitura bat dagoelako, bai bere ibilbidean bi korta eraiki direlako.

g) JABETZA TITULUA: Jabetza titulua ez da ageri, baina antzina-antzinatik udalarena da.

Egileak/Autores: 	ZEGAMAKO UDALA  Landabide Inbentarioa	Data/Fecha: 2.009	itxategia/Fichero: Zegama\07073- Inventario Caminos\
		Auzoa/Barrio: OLARANALDEA	
		Fichazkia/Ficha nº: 03047	

h) JABARI IZAERA: Herri jabariko ondasun bat da.

i) ESKURATZE DATA: Bide hau antzina-antzinatik Zegamako Udalarena da.

j) EGOERA JURIDIKOA: Bide honek Antimuño baserriari zerbitzua ematen dio, gaur egun bere ibilbidearen zati bat usurpatua izen den arren, eta ondorioz, iraganezina. Baina antzina-antzinatik udalarena da.


Hori dela eta, inbentarioan sartzea aski izango da, formalki udal ondasunean sartzeko.

k) XEDAPEN JURIDIKOA: Kasu honetan, ondasun publiko bat usurpatu izanaren aurrean gaude, bidean igarotzea galarazten duen ate bat dagoelako eta bere ibilbidean bi korta eraiki izanarekin frogatzen delarik, hori dela eta, Udalak lege-ikuspuntutik bidea berreskuratzeari ekin beharko lioke, edozein unetan egin ahal izango duena, Tokiko Entitateen Ondasunen Arautegiko 70. artikuluan xedatzen denez. Berreskurapeneko espedientea ofiziozkoa izan daiteke, Tokiko Entitateen Ondasun Arautegiko 71. artikuluan eta hurrengoetan xedatutakoaren arabera. Ondorioz, itxitura eta kortak kendu egin beharko lirateke eta jatorrizko bidean pasoa izango litzateke, berriro ere bertan ibiltzeko aukera emanaz.

Espedientea bide administratibotik hasteko Udal Korporazioaren alde aurretiko onospena behar da, eta horrekin batera jabetza egiaztatzen duten agiriak, usurpazio berria ez bada, behintzat.

Bide administratibotik berreskuratzeko pribilegioak edo eskumenak Tokiko Korporazioak legeak onartzen dituen bitarteko konpultsibo guztiak erabiltzeko gaitzen ditu.

Horretarako prozedura aipatutako Ondasunen Araudiko 46. artikuluan eta ondorengoetan arautzen da eta ondoren adieraziko diren ekintzetan zehaztuko litzateke:


Egileak/Autores:  	ZEGAMAKO UDALA  Landabide Inbentarioa	Data/Fecha: 2.009	itxategia/Fichero: Zegama\07073- Inventario Caminos\
		Auzoa/Barrio: OLARANALDEA	
		Fichazkia/Ficha nº: 03047	

- Udal Korporazioaren akordioa (Plenoa) espedientea irekitzeko, zeina Gipuzkoako Aldizkari Ofizialean argitaratu beharko den, identifikatu ahal izateko ondasunaren berri emanez. Aipatutako aldizkariaren ale bat Udalerriko iragarki-oholtzan jarriko da 15 egunez.
- Espedientea irekitzeko akordioa Administrazio Autonomikora igaroko da, bere eskubideak bete ditzan eta dagokiona alega dezan.
- Hilabeteko epean, iragarki-taulan iragarkia kendu behar denetik hurrengo egunean kontaktzen hasita, zerikusia duten pertsonak bere eskubideak defendatzeko egokiak irizten dituzten alegazioak egin ahal izango dituzte, euren alegazioak oinarritzen dituzten agiri guztiekin batera.
- Aurreko puntuan adierazitakoaren kalterik gabe, espedienteak erasaten dituzten pertsonak badira, ezagunak eta identifikagarriak, pertsonalki jakinarazi beharko da.
- Aipatu epea igarota, froga-aldia irekiko da agiriak eta dagozkion frogak onartu ahal izango dira, zeinak udaleko zerbitzuek baloratuko baitituzte, erasandako pertsonen espedientearen berri 10 eguneko epean jakinaraziko zaielarik.
- Espedientearen ebazpena Udal-Korporazioak emango du, idazkariaren alde aurretiko txostena aztertu ondoren.
- Akordioari bi bidetatik egin dakioke aurka, bide administratibotik, inpugnatzen dena eskubidea bera baldin bada, hau da, prozedura betetzea eta aurrera eramateko baldintzak, eta eskubide zibilen bidetik, eztabaidatzen dena ondasunen jabetza edo berauen behin-betiko jabetza bada.

Egileak/Autores: 	ZEGAMAKO UDALA  Landabide Inbentarioa	Data/Fecha: 2.009	itxategia/Fichero: Zegama\07073- Inventario Caminos\
		Auzoa/Barrio: OLARANALDEA	
		Fichazkia/Ficha nº: 03047	

I) ARGAZKIAK:

- 07073-1082: 446 puntuko argazkia, eskuinetara bidearen hasiera ikus daiteke.
- 07073-1028: Argazki honetan bideak trazatua lurrian ondo markatua duela ikus daiteke.
- 07073-1030: Irekitzeko erraza den metalezko atearen argazkia.
- 07073-1032: Bidearen argazkia harrizko bi hormen artean mugatua.
- 07073-1033: Pasatzea galarazten duen itxitura baten argazkia.
- 07073-1034: Bidearen argazkia harrizko horma baten eta zuhaitz zeru baten artean mugatua, trazatua lurrian guztiz markatua duenean.
- 07073-1035: Bidean eraikitako egurrezko kortaren argazkia.
- 07073-1036: Bidean eraikitako egurrezko kortaren argazkia.
- 07073-1037: Bidearen azken zatian dagoen metalezko ate baten argazkia, irekitzeko erraza dena.

Egileak/Autores: 	ZEGAMAKO UDALA  Landabide Inbentarioa	Data/Fecha: 2.009	itxategia/Fichero: Zegama\07073- Inventario Caminos\
		Auzoa/Barrio: OLARANALDEA	
		Fichazkia/Ficha nº: 03048	

03048) DEITURA: 447-449

a) IZENA:

b) GUTXI GORABEHERAKO LUZERA: 185 metro

c) ANCHURA APROXIMADA: 2 metro

d) DESKRIBAPENA: 2 metrotako zabalera duen bidea, 447 puntuan, Antimuño baserriaren ondoan hasten dena, eta inguruko lursailetara joateko erabiltzen da.


Bidearen ibilbidean, lurrerotako ibilgailu batekin igarotzea galarazten duten kimak eta enborrak daude. Gainera bidea bidegurutzera iristean, izaera galtzen du, eta ezin da jakin zehatz mehatz zein den bere ibilbidea.

e) KOMUNIKAZIOA: Bide hau inguruko lursailetara joateko erabiltzen da.

f) BIDEAREN EGOERA: Bide hau lurrerotako ibilgailuentzako iraganezina da, bere ibilbidean kimak eta enborrak baitaude.

g) JABETZA TITULUA: Jabetza titulua ez da ageri, baina antzina-antzinatik udalarena da.

h) JABARI IZAERA: Herri jabariko ondasun bat da.

Egileak/Autores: 	ZEGAMAKO UDALA  Landabide Inbentarioa	Data/Fecha: 2.009	itxategia/Fichero: Zegama\07073- Inventario Caminos\
		Auzoa/Barrio: OLARANALDEA	
		Fichazkia/Ficha nº: 03048	

i) ESKURATZE DATA: Bide hau antzina-antzinatik Zegamako Udalarena da.

j) EGOERA JURIDIKOA: Bide honek eremuari zerbitzua ematen dio, erabilera eta zerbitzu publikokoa izanik. Hori dela eta, inbentarioan sartzeari aski izango da, formalki udal ondasunean sartzeko.

k) XEDAPEN JURIDIKOA: Bide honetan bi ekintza mota egin behar dira, batetik bidea garbitu beharko litzateke, bertan dauden kima eta enborrak kenduz, eta bestetik, ikerketa espediente bat hasi beharko litzateke, bidearen azken zatiaren ibilbidea zehazteko.

Ofiziosko ikerketa egiteko eskumena Tokiko Entitateen Ondasunen Araudiko 45. artikuluan onetsia dago, eta prozedura lege testu berdinen 46. artikuluan eta ondorengoetan arautzen da, eskumen hori ustez jabetza publikoko edozein ondasun tarteko denean edozein unetan aplikatu daitezkeelarik.

Horretarako prozedura ondoren adieraziko diren ekintzetan zehaztuko litzateke:

- Udal Korporazioaren akordioa espedientea irekitzeko, zeina Gipuzkoako Aldizkari Ofizialean argitaratu beharko den, identifikatu ahal izateko ondasunaren ezaugarrien berri emanez. Aipatu aldizkariaren ale bat Udalerriko iragarki-taulan jarriko da 15 egunez.
- Espedientea irekitzeko akordioa Administrazio Autonomikora igaroko da, bere eskubideak bete ditzan eta dagokiona alega dezan.
- Hilabeteko epean, iragarki-taulan iragarkia kendu behar denetik hurrengo egunean kontatzen hasita, zerikusia duten pertsonak bere eskubideak defendatzeko egokiak irizten dituzten alegazioak egin ahal izango dituzte, euren alegazioak oinarritzen dituzten agiri guztiekin batera.

Egileak/Autores: 	ZEGAMAKO UDALA  Landabide Inbentarioa	Data/Fecha: 2.009	itxategia/Fichero: Zegama\07073- Inventario Caminos\
		Auzoa/Barrio: OLARANALDEA	
		Fichazkia/Ficha nº: 03048	

- Aurreko puntuan adierazitakoaren kalterik gabe, espedienteak erasaten dituzten pertsonak badira, ezagunak eta identifikagarriak, pertsonalki jakinarazi beharko da.
- Aipatu epea igarota, froga-aldia irekiko da agiriak eta dagozkion frogak onartu ahal izango dira, zeinak udaleko zerbitzuek baloratuko baitituzte, erasandako pertsonen espedientearen berri 10 eguneko epean jakinaraziko zaielarik.
- Espedientearen ebazpena Udal-Korporazioak emango du, Idazkariaren alde zuzentzeko txostena aztertu ondoren.
- Akordioari bi bidetatik egin dakioke aurka, bide administratibotik, inpugnatzen dena eskubidea bera baldin bada, hau da, prozedura betetzea eta aurrera eramateko baldintzak, eta eskubide zibilen bidetik, eztabaidatzen dena ondasunen jabetza edo beraren behin-betiko jabetza bada.

I) ARGAZKIAK:

- 07073-1007: 447 puntuko argazkia, bertan ezkerretara bidearen hasiera ikus daiteke, trazatuan pinu gurutzatu batzuk dituelarik.
- 07073-1012: 449 puntuko argazkia, ezkerretara sasiz estalia dagoen 449-450 bidea hasten dela ikus daiteke, eta eskuinetara, bide honetan lurrerotako ibilgailuak igarotzea galarazten duten kimak daudela.

Egileak/Autores: 	ZEGAMAKO UDALA  Landabide Inbentarioa	Data/Fecha: 2.009	itxategia/Fichero: Zegama\07073- Inventario Caminos\
		Auzoa/Barrio: OLARANALDEA	
		Fichazkia/Ficha nº: 03049	

03049) DEITURA: 449-450

a) IZENA:

b) GUTXI GORABEHERAKO LUZERA: 500 metro

c) ANCHURA APROXIMADA: 1 metro

d) DESKRIBAPENA: bide hau, 447-448 errepidearen 449 puntan hasi eta 450 puntura iristean, Arantzaza baserrira iristean, bukatzen da.

Bideak trazatua lurrean markatuta dauka eta harrizko bi hormekin mugatuta dago, baina sasiz beteta, zati batzuetatik igarotzea ezinezkoa izanik.

e) KOMUNIKAZIOA: Bide honek Antimuño eta Arantzaza baserriak komunikatzen ditu.

f) BIDEAREN EGOERA: Bide hau oso egoera txarrean dago, sasiz beteta, zati batzuk ixtera iritsi arte. Gainera sasi gutxiren duen zatian, zorua oso narriatuta dago erreka baten ibilbidearengatik. Bestalde, ibilbidean bertan zuhaitzak dauka. Hori dela eta, orokorrean iraganezina da.

g) JABETZA TITULUA: Jabetza titulua ez da ageri, baina antzina-antzinatik udalarena da.

h) JABARI IZAERA: Herri jabariko ondasun bat da.

Egileak/Autores: 	ZEGAMAKO UDALA  Landabide Inbentarioa	Data/Fecha: 2.009	itxategia/Fichero: Zegama\07073- Inventario Caminos\
		Auzoa/Barrio: OLARANALDEA	
		Ficha zkia/Ficha nº: 03049	

i) ESKURATZE DATA: Bide hau antzina-antzinatik Zegamako Udalarena da.

j) EGOERA JURIDIKOA: Bide hau oso egoera txarrean dago, baina oraindik Antimuño eta Arantzaza baserriak komunikatzen ditu. Gainera, antzina-antzinatik udalarena da eta 1953. urtean eremu honi airetik ateratako argazkian azaltzen da.


Ondorioz, eremu honetako komunikabide bat denez, erabilera eta zerbitzu publikokoa, inbentarioan sartzea aski izango da, formalki udal ondasunean sartzeko.

k) XEDAPEN JURIDIKOA: Bidea sasiz beterik dago, hori dela eta, garbitu egin behako litzateke, trazatutik moztuta gelditu ahal izan diren zatiak berreskuratuz, desagertzea galaraziz eta usurpatua ez izateko.

Horretarako, gogoan izan Entitate Lokalen Ondasunen Arautegiko 70. Artikuluak xedatzen duenaren arabera, Entitate Lokalak edozein unetan jabari publikoko ondasunak berreskuratzeke ahalmena daukatela

Bestalde, sasirik gabeko zatian, zorua oso narriatua dago, bertatik igarotzen den erreka baten ondorioz, hori dela eta, zati hau konpondu egin beharko litzateke, eta neurriren bat hartu errekek berriro ere bidea ez izorratzeko, adibidez erreka bideratzearena.

Kasu honetan, ondasun publiko bat usurpatu izanaren aurrean gaude, bidearen ibilbidean zuhaitzak daudenez frogatzen delarik, hori dela eta, Udalak lege-ikuspuntutik bidea berreskuratzeari ekin beharko lioke, edozein unetan egin ahal izango duena, Tokiko Entitateen Ondasunen Arautegiko 70. artikuluan xedatzen denez. Berreskurapeneko espedientea ofiziozkoa izan daiteke, Tokiko Entitateen Ondasun Arautegiko 71. artikuluan eta hurrengoetan xedatutakoaren arabera. Ondorioz, zuhaitzak kendu egin beharko lirateke eta jatorrizko bidean pasoa izango litzateke, berriro ere bertan ibiltzeko aukera emanaz.


Egileak/Autores: 	ZEGAMAKO UDALA  Landabide Inbentarioa	Data/Fecha: 2.009	itxategia/Fichero: Zegama\07073- Inventario Caminos\
		Auzoa/Barrio: OLARANALDEA	
		Fichazkia/Ficha nº: 03049	

Espedientea bide administratibotik hasteko Udal Korporazioaren alde aurretiko onespena behar da, eta horrekin batera jabetza egiaztatzen duten agiriak, usurpazio berria ez bada, behintzat.

Bide administratibotik berreskuratzeko pribilegioak edo eskumenak Tokiko Korporazioak legeak onartzen dituen bitarteko konpultsibo guztiak erabiltzeko gaitzen ditu.

Horretarako prozedura aipatutako Ondasunen Araudiko 46. artikuluan eta ondorengoetan arautzen da eta ondoren adieraziko diren ekintzetan zehaztuko litzateke:

- Udal Korporazioaren akordioa (Plenoa) espedientea irekitzeko, zeina Gipuzkoako Aldizkari Ofizialean argitaratu beharko den, identifikatu ahal izateko ondasunaren berri emanaz. Aipatutako aldizkariaren ale bat Udalerriko iragarki-oholtzan jarriko da 15 egunez.
- Espedientea irekitzeko akordioa Administrazio Autonomikora igaroko da, bere eskubideak bete ditzan eta dagokiona alega dezan.
- Hilabeteko epean, iragarki-taulan iragarkia kendu behar denetik hurrengo egunean kontatzen hasita, zerikusia duten pertsonak bere eskubideak defendatzeko egokiak irizten dituzten alegazioak egin ahal izango dituzte, euren alegazioak oinarritzen dituzten agiri guztiekin batera.
- Aurreko puntuan adierazitakoaren kalterik gabe, espedienteak erasaten dituzten pertsonak badira, ezagunak eta identifikagarriak, pertsonalki jakinarazi beharko da.
- Aipatu epea igarota, froga-aldia irekiko da agiriak eta dagozkion frogak onartu ahal izango dira, zeinak udaleko zerbitzuek baloratuko baitituzte, erasandako pertsonen espedientearen berri 10 eguneko epean jakinaraziko zaielarik.
- Espedientearen ebazpena Udal-Korporazioak emango du,




Egileak/Autores: 	ZEGAMAKO UDALA  Landabide Inbentarioa	Data/Fecha: 2.009	itxategia/Fichero: Zegama\07073- Inventario Caminos\
		Auzoa/Barrio: OLARANALDEA	
		Fichazkia/Ficha nº: 03049	

idazkariaren aldez aurretiko txostena aztertu ondoren.

- Akordioari bi bidetatik egin dakioke aurka, bide administratibotik, inpugnatzen dena eskubidea bera baldin bada, hau da, prozedura betetzea eta aurrera eramateko baldintzak, eta eskubide zibilen bidetik, eztabaidatzen dena ondasunen jabetza edo berauen behin-betiko jabetza bada.

I) ARGAZKIAK:

- 07073-1012: 449 puntuan ateratako argazkia. Ezkerretara bide hau hasten da, baina ezin da gauza handirik ikusi sastrakaz beteta baitago.
- 07073-1008: Argazki honetan bidearen trazatua lurrian guztiz markatua dagoela ikus daiteke, eta bi hormen artean mugatua, oso egoera txarrean dagoen arren.
- 07073-1009: Argazki honetan ikus daiteke nola ibilbidea zuhaitzez beteta dagoen.
- 07073-1010: Bidea kimaz beteta dago, ondorioz, zaila da bertatik igarotzea.
- 07073-1011: Argazki honetan ikus daiteke nola bidea puntu honetatik aurrera iraganezina den.

Egileak/Autores:  ERAIN ESTUDIOS Y PROYECTOS  arauti Asoc. Udaletxe + Urbanismo + Obras	ZEGAMAKO UDALA  Landabide Inbentarioa	Data/Fecha: 2.009	Kategoria/Fichero: Zegama\07073- Inventario Caminos\
		Auzoa/Barrio: OLARANALDEA	
		Fichak zifra/Ficha nº: 03050	

03050) DEITURA: 478-479

a) IZENA:

b) GUTXI GORABEHERAKO LUZERA: 4970 metro

c) ANCHURA APROXIMADA: 2 metro



d) DESKRIBAPENA: Zegamako udalerriko hego-ekialdeko gunea eta GI-2637 errepidearen artean mugatutako lursail handiaren barruan kokatzen diren bideetako bat da, eta mendi-bide bezala katalogatzen direnak herri jabariko lurrak zeharkatzen dutelako. Inguruko bide guztietatik garrantzi handiena duena da.

478 puntuan hasten da, eta udalerriko ekialdea zeharkatzen du, iparraldetik hegoaldera, Idiazabalgo mugakin bat etorri. Bidea 479 puntuan bukatzen da, udalerrira horretan sartzean.

Bideak 2 metrotako zabalera du eta lurrotako ibilgailuentzat erabilgarria da

e) KOMUNIKAZIOA: Aztio mendiaren aldapan kokatzen diren bide sare baten zati bat da, eta baso ustiapenerako erabiltzen da.

f) BIDEAREN EGOERA: Bideak zati batzuetan 3 metrotako zabalera du, eta zorua berezko lurra trinkoz osatua dago, baina beste zati batzuetan, urak ildo handiak egin ditu, eta bidea bi mendikoitz artean doa, bertatik igarotzea zaila izanik.

Egileak/Autores: 	ZEGAMAKO UDALA  Landabide Inbentarioa	Data/Fecha: 2.009	itxategia/Fichero: Zegama\07073- Inventario Caminos\
		Auzoa/Barrio: OLARANALDEA	
		Fichazkia/Ficha nº: 03050	

g) JABETZA TITULUA: Jabetza titulua ez da ageri, baina antzina-antzinatik udalarena da.

h) JABARI IZAERA: Herri jabariko ondasun bat da.

i) ESKURATZE DATA: Bide hau antzina-antzinatik Zegamako Udalarena da.



j) EGOERA JURIDIKOA: Aurreko bi fitxetako bideekin gertatzen den bezala, bide hau Astio mendiaren maldan kokatzen diren bide sare baten zati da, eta baso ustiapenerako erabiltzen da, erabilera eta zerbitzu publikokoa izanik. Gainera, bere ibilbidea herri jabariko lurretik egiten du.

Hori dela eta, inbentarioan sartzeari aski izango da, formalki udal ondasunean sartzeko.

k) XEDAPEN JURIDIKOA: Zati batzuetan bidearen zorua oso izorratua dago, ondorioz, gehiago izorratua lurretik hau konpontzea gomendatzen da. Bidearen gainerako zatiak ordea, edozein udal ondasunak behar duen arta-lan egitea baina gehiago ez dute behar.

l) ARGAZKIAK:

- 07073-0198: 478 puntuan ateratako argazkia, aglomeratua bukatu eta bide hau hasten den lekuan.
- 07073-0195: 119 puntuan ateratako argazki honetan bideak 180 gradu biratzen duela ikus daiteke.
- 07073-0196: Bidearen itxura orokorraren argazkia, bere lehen zatian.
- 07073-0197: Argazki honetan zorua lurrezkoa dela antzeman daiteke eta nola urak ildo handiak sortu dituen.
- 07073-1135: 484 puntuan ateratako argazkia, eskuinetara bide hau ikus daiteke.
- 07073-1130: 482 puntuan ateratako argazki honetan, eskuinetara 270-482 bidea bukatzen dela ikus daiteke, eta ezkerretara fitxa honetako bidea.

<p>Egileak/Autores:</p> 	<p>ZEGAMAKO UDALA</p>  <p>Landabide Inbentarioa</p>	<p>Data/Fecha:</p> <p>2.009</p>	<p>Kategoria/Fichero:</p> <p>Zegama\07073- Inventario Caminos\</p>
		<p>Auzoa/Barrio:</p> <p>OLARANALDEA</p>	
		<p>Ficha zkia/Ficha nº:</p> <p>03050</p>	

- 07073-1132: Bidearen azken zatian ateratako argazkia, Idiazabalgo udalerrian sartu aurretik, lurrezko zorua eta 3 metrotako zabalera duen lekuan.