



Egileak/Autores: 	ZEGAMAKO UDALA  Landabide Inbentarioa	Data/Fecha: 2.009	itxategia/Fichero: Zegama\07073- Inventario Caminos1
		Auzoa/Barrio: ARRIETALDEA	
		Fichazkia/Ficha nº: 02001	

02001) DEITURA: 001-002

a) IZENA:

b) GUTXI GORA BEHERAKO LUZERA: 1718 metro

c) GUTXI GORA BEHERAKO ZABALERA: 3 metro



d) DESKRIBAPENA: Herrigunean hasi eta Arrieta Garakoa baserrian bukatzen den bidea. Bere ibilbide gehienez zoru aglomeratua du eta oso egoera onean dago, baina Altziturri azpikoa baserriaren bidegurutzetik aurrera hormigoizko zoru dauka, 3 metrotako zabalera mantenduz. Bide hau beste hainbat bideen euskarria da, azken hauek inguruko hainbat baserritara joateko ibiltzen direlarik.

e) KOMUNIKAZIOA: Bide hau inguruko beste hainbat bideentzako euskarria da, eta Zegamako herrigunearekin komunikatzen du.

f) BIDEAREN EGOERA: Zoru aglomeratua duen zatia oso egoera onean dago, baina hormigoizkoa berriz, hainbat pitzadura ditu eta hauetatik belarra ateratzen da. Azkenik aipagarria da, hormigoizko zoru duen zatiaren azken 10 metroak, Arrieta Garakoa baserriraino doazenak, hormigonatu gabe egotea.

g) JABETZA TITULUA: Jabetza titulua ez da ageri, baina antzina-antzinatik udalarena da.

h) JABARI IZAERA: Herri jabariko ondasun bat da.

Egileak/Autores: 	ZEGAMAKO UDALA  Landabide Inbentarioa	Data/Fecha: 2.009	itxategia/Fichero: Zegama\07073- Inventario Caminos\
		Auzoa/Barrio: ARRIETALDEA	
		Fichazkia/Ficha nº: 02001	

i) ESKURATZE DATA: Bide hau antzina-antzinatik Zegamako Udalarena da.

j) EGOERA JURIDIKOA: Aipatu den bezala, herrigunetik Arrieta Garakoa doan bidea hau, inguruko baserrietako doazen beste hainbat bideen euskarria da. Erabilera eta zerbitzu publikokoa dela argi ikusiz. Hori dela eta, inbentarioan sartzeari aski da formalki udal ondasunean sartzeko.

k) XEDEPEN JURIDIKOA: Juridikoko ikusia, beharrezkoa litzateke hormigoizko zoruan dauden pitzadurak konpontzea, bestela bidea gehiago izorratu daitekeelako, eta belardiak janda bukatu dezakeelako.

l) ARGAZKIAK:

- 07073-0001: Herriguneko lehen zatia ikus daiteke. Hasierako zati txiki bat, areta eta guzti, 4, 25 metrotako zabalera du, eta metro gutxietara, 3 metro edukitzera pasatzen da.
- 07073-0002: Bidea 3 metrotako zabalarekin ikusten da, eta zorua aglomeratua eta zelai artean doala.
- 07073-0016: Bidearen itxura orokorra ikus daiteke, bere hiru metrotako zabalarekin eta aglomeratuko zoruarekin.
- 07073-0017: Bidea hormigoizko mendi-bide bat izatera pasatzen dela ikusten da. Eskuinetara Alziturri garakoa baserria ikus daiteke.
- 07073-0018: Bidearen hormigoizko zatia ikusten da, eta nola pitzaduren artean belarra ateratzen den.
- 07073-0019: Bidearen bukaera ikus daiteke, Arrieta Garakoa baserriaren atean. Argazkian aipatu baserrira iristeko azken 10 metroak hormigonatu gabe daudela ikus daiteke.

Egileak/Autores: 	ZEGAMAKO UDALA  Landabide Inbentarioa	Data/Fecha: 2.009	itxategia/Fichero: Zegama\07073- Inventario Caminos\
		Auzoa/Barrio: ARRIETALDEA	
		Fichazkia/Ficha nº: 02002	

02002) DEITURA: 003-004

a) IZENA:

b) GUTXI GORA BEHERAKO LUZERA: 1140 metro

c) GUTXI GORA BEHERAKO ZABALERA: 2,50 eta 3, 50 metro artekoa

d) DESKRIBAPENA: Bidea Murgizelai parkearen ondoko zelaietan hasten da, eta aglomeratu eta hormigoizko zatiak tartekatu ondoren, Etxeberri barrena baserrian bukatzen da. Bide hau hainbat baserrietara joateko bide nagusia da.

e) KOMUNIKAZIOA: Bide hau, beste batzuen laguntzarekin, herrigunetik hainbat baserrietara joateko erabiltzen da.

f) BIDEAREN EGOERA: Hormigoizko zatiak 3, 5 metrotako zabalera dute eta egoera onean daude; aglomeratuzkoak ordea, oso egoera txarrean. Zati askotan aglomeratua altxa egin da eta bidea harriak aske ditu. Aglomeratu zatian bidean 2, 60 metrotako zabalera du.

g) JABETZA TITULUA: Jabetza titulua ez da ageri, baina antzina-antzinatik udalarena da.

h) JABARI IZAERA: Herri jabariko ondasun bat da.

Egileak/Autores: 	ZEGAMAKO UDALA  Landabide Inbentarioa	Data/Fecha: 2.009	itxategia/Fichero: Zegama\07073- Inventario Caminos\
		Auzoa/Barrio: ARRIETALDEA	
		Fichazkia/Ficha nº: 02002	

i) ESKURATZE DATA: Bide hau antzina-antzinatik Zegamako Udalarena da.

j) EGOERA JURIDIKOA: Aglomeratuzko zorua duen zatia egoera txarrean dago, baina inguruko baserrien zerbitzua ematen jarraitzen du.

Aipatu den bezala bide hau inguruko baserrientzako sarbide nagusia da, eta gainera, hauek herrigunearekin komunikatzen ditu, erabilera eta zerbitzu publikokoa dela argi egonik.

Hori dela eta, bidea inbentarioan sartzea aski da formalki udal ondasunean sartzeko.

k) XEDEPEN JURIDIKOA: Fitxa honetako bideak, aglomeratuzko zorua duen zatia konpontzea beharrezkoa du.

l) ARGAZKIAK:

- 07073-0005: Bidearen hasierakin bat dator, lehen zatia hormigoizko zorua duen zatiarekin.
- 07073-0008: Bidea hasi eta 50 metroetara zorua aglomeratukoa izatea pasatzen da. Pentsa daiteke bidea hain egoera txarrean zegoenez, bere egunean malda handiko zatiak hormigoiarekin indartu zirela.
- 07073-0009: Argazki honetan aglomeratua izorratua dagoela ikus daiteke, aglomeratua zabalera osoan altxa den zati batean.
- 07073-0010: Argazkiaren eskuinetara Aierdi baserrira joateko desbideratzea dago, eta ezkerretara, fitxa honetako bidea berriz ere hormigoizkoa da.
- 07073-0013: Bidea Beruntzasagasti baserrira inguratzean, berriro ere zoru aglomeratua dauka.

Egileak/Autores:  	ZEGAMAKO UDALA  Landabide Inbentarioa	Data/Fecha: 2.009	itxategia/Fichero: Zegama\07073- Inventario Caminos\
		Auzoa/Barrio: ARRIETALDEA	
		Fichazkia/Ficha nº: 02003	

02003) DEITURA: 003-028

a) IZENA:

b) GUTXI GORA BEHERAKO LUZERA: 335 metro

c) GUTXI GORA BEHERAKO ZABALERA: 2 metro

d) DESKRIBAPENA: Zabor-legarreko zorua eta 2 metrotako zabalera duen bidea. 001-002 bidearen 003 puntuan hasi eta 001-002 bidearen 028 puntuan bukatzen da. Bide hau lurrotako ibilgailuekin igaro daiteke, baina ez autoekin.

e) KOMUNIKAZIOA: Bide honen paraleloki erosoagoa den beste bat doan, beraz, bide hau lursailtarako sartzeko edo nekazal ibilgailuekin ibiltzeko erabiltzen da.

f) BIDEAREN EGOERA: Orokorrean bidea egoera onean dago lurrotako ibilgailuak ibiltzeko. Bestalde, bide honen ikuskapena egiterakoan, bizilagun bat bidea teila hautsiarekin konpontzen ikusi da.

g) JABETZA TITULUA: Jabetza titulua ez da ageri, baina antzina-antzinatik udalarena da.

h) JABARI IZAERA: Herri jabariko ondasun bat da.

Egileak/Autores: 	ZEGAMAKO UDALA  Landabide Inbentarioa	Data/Fecha: 2.009	itxategia/Fichero: Zegama\07073- Inventario Caminos\
		Auzoa/Barrio: ARRIETALDEA	
		Fichazkia/Ficha nº: 02003	

i) ESKURATZE DATA: Bide hau antzina-antzinatik Zegamako Udalarena da.

j) EGOERA JURIDIKOA: Bide hau inguruko lursailera sartzeko erabiltzen da, eta lurrerotako ibilgailuekin bakarrik erabili daitekeen arren, bere parean mota guztietako ibilgailuekin erabiltzeko beste bidea bat dago. Bestalde, azken zatia, etxe batetara joateko ere erabiltzen da.

Ondorioz, bidea erabilera eta zerbitzu publikokoa da, eta inbentarioan sartzea aski da, udal ondasunean formalki sartu dadin.



k) XEDEPEN JURIDIKOA: Bide hau hasiera batean egoera onean dago lurrerotako ibilgailuekin erabiltzeko, eta bere parean beste bide bat dagoenez, ez da beharrezkoa ikusten bide hau ibilgailu mota guztiekin ibiltzeko moldatzea.

Baina bidearen ikuskapena egiterakoan, bizilagun bat zati bat teilarekin konpontzen zegoela ikusteko aukera egon zen, hori dela eta, komenigarria izango litzateke noizean behin bidea ikuskatzea, konponketa txikiak egin behar diren ikusteko, arta-lanak bizilagunen eskuetan uztea oso arriskutsua baita, indarrean dauden legediak debekatzen dituen materialak erabiltzeko arriskua baitago, eta lurra kontaminatzen bukatu dezake. Gainera usurpatzeko arriskua ere egon daiteke.

Bestalde, ibilbidearen luzera belar zerro bat dago, beraz, udalak garbitzea komenigarria izango litzateke.

I) ARGAZKIAK:

- 07073-0053: Argazkian bidea Murgizelai parkearen lanadan hasten dela ikus daiteke. Lehendabiziko 10 metroak aglomeratutako zorua dute, baina gero zabor-legarrekoa izatera pasatzen dela ikusten da.
- 07073-0051: Bidea bere zoruaren erdialdean belarra duela ikus daiteke.
- 07073-0050: Bidearen bukaeran, 028 puntuan, ateratako argazkia. Bidearen azken zatia zabalagoa da eta hobeto zaindua dago, etxeko jabeak bere etxera iristeko txukundu baitute.

Egileak/Autores: 	ZEGAMAKO UDALA  Landabide Inbentarioa	Data/Fecha: 2.009	itxategia/Fichero: Zegama\07073- Inventario Caminos\
		Auzoa/Barrio: ARRIETALDEA	
		Fichazkia/Ficha nº: 02004	

02004) DEITURA: 004-016

a) IZENA:

b) GUTXI GORA BEHERAKO LUZERA: 185 metro

c) GUTXI GORA BEHERAKO ZABALERA: metro 1

d) DESKRIBAPENA: 004 puntuan, Etxeberri erdikoa baserriaren ondoan hasten den bidea, eta 016 puntuan Etxeberri azpikoa baserriaren ondoan bukatzen dena. Gaur egun sastraka eta zuhaixkaz beteta dago, eta ondorioz, iraganezina da.



e) KOMUNIKAZIOA: Etxeberri erdikoa baserria Etxeberri azpikoa baserriarekin komunikatzen duen bidea.

f) BIDEAREN EGOERA: Bide hau iraganezina da, bertan dauden sastraka eta zuhaixken ondorioz.

g) JABETZA TITULUA: Jabetza titulua ez da ageri, baina antzina-antzinatik udalarena da.

h) JABARI IZAERA: Herri jabariko ondasun bat da.

i) ESKURATZE DATA: Bide hau antzina-antzinatik Zegamako Udalarena da.

Egileak/Autores: 	ZEGAMAKO UDALA  Landabide Inbentarioa	Data/Fecha: 2.009	itxategia/Fichero: Zegama\07073- Inventario Caminos\
		Auzoa/Barrio: ARRIETALDEA	
		Fichazkia/Ficha nº: 02004	


j) EGOERA JURIDIKOA: Etxeberri erdikoa baserria Etxeberri azpikoa baserriarekin komunikatzen duen bide hau, gaur egun ia ez da erabiltzen, baina inguruko komunikabide bat izaten jarraitzen du, eta beraz, erabilera eta zerbitzu publikokoa da.

k) XEDEPEN JURIDIKOA: Bidea garbitu eta desbrozatu egin beharko litzateke, moztuta gelditu ahal izan diren zatiak berreskuratuz, desagertzea galarazteko eta aurrerantzean usurpatua ez izateko.

Horretarako, gogoan izan Entitate Lokalen Ondasunen Arautegiko 70. Artikuluak xedatzen duenaren arabera, Entitate Lokalak edozein unetan jabari publikoko ondasunak berreskuratzeko ahalmena daukatela.

l) ARGAZKIAK:

- 07073-0816: Argazki honetan Etxeberri erdikoa baserria ikus daiteke, eta hortik, bidearen trazatua guztiz iraganezina dela (erreferentzi bezala erabilitako plastiko urdin bat ikusten da)
- 07073-0815: Bidearen azken zatiaren argazkia, Etxeberri azpikoa baserrian bukatzen denean. Bidea puntu honetan sasiz beteta dago, baina bere trazatua nabaria da.

Egileak/Autores:  	ZEGAMAKO UDALA  Landabide Inbentarioa	Data/Fecha: 2.009	itxategia/Fichero: Zegama\07073- Inventario Caminos\
		Auzoa/Barrio: ARRIETALDEA	
		Fichazkia/Ficha nº: 02005	

02005) DEITURA: 004-150

a) IZENA:

b) GUTXI GORA BEHERAKO LUZERA: 230 metro

c) GUTXI GORA BEHERAKO ZABALERA: 1,5 metro

d) DESKRIBAPENA: 1,5 metrotako zabalera eta lurrezko zorua duen bidea, Etxeberri barrena baserrian hasi eta 172-173 bidera iristean, borda batzuen ondora iristean, bukatzen dena. Trazatua lurrean markatuta dago, eta zati batzuetan alboetako hormagatik mugatua dagoen arren, sasiz beteta dagoenez ixteko arriskua dauka.

e) KOMUNIKAZIOA: Bide hau, Etxeberri baserritik lursail batzuetara joateko erabiltzen da. Gainera, beste bideekin batera, garrantzi handiago duten bideak erabili gabe, inguruko baserrien arteko komunikazio lortzen duten, bide sarea osatzen du.

f) BIDEAREN EGOERA: Bide hau sasiak janda dago, ixteko arriskua egonik. Hori dela eta, gaur egun ezin da bidetik zutik pasa.

g) JABETZA TITULUA: Jabetza titulua ez da ageri, baina antzina-antzinatik udalarena da.

h) JABARI IZAERA: Herri jabariko ondasun bat da.

Egileak/Autores: 	ZEGAMAKO UDALA  Landabide Inbentarioa	Data/Fecha: 2.009	itxategia/Fichero: Zegama\07073- Inventario Caminos\
		Auzoa/Barrio: ARRIETALDEA	
		Fichazkia/Ficha nº: 02005	

i) ESKURATZE DATA: Bide hau antzina-antzinatik Zegamako Udalarena da.

j) EGOERA JURIDIKOA: Bide honek inguruko lursailei zerbitzua ematen die, gainera inguruko bide sarearen partaide da, izaera handiagoko bideak erabili gabe baserri arteko komunikazio posible egiten dutena. Ondorioz, erabilera eta zerbitzu publikokoa da, eta bera inbentarioan sartzea aski da, formalki udal ondasunera igarotzeko.

k) XEDEPEN JURIDIKOA: Bidea oso egoera txarrean dago, sasiak beteta, eta horrek pasatzea oztopatzen du, galarazi ez esateko. Hori dela eta, bidea garbitu eta desbrozatu egin beharko litzateke, moztu izan daitezkeen zatiak berreskuratuz, eta horrela desagertzea galaraziz eta aurrerantzean usurpatua ez izateko.

Horretarako, gogoan izan Entitate Lokalen Ondasunen Arautegiko 70. Artikuluak xedatzen duenaren arabera, Entitate Lokalak edozein unetan jabari publikoko ondasunak berreskuratzeke ahalmena daukatela.

I) ARGAZKIAK:

- 07073-0258: Bidearen itxura orokorreko argazkia. Bertan trazatua ondo markatua eta hormen artean mugatua dagoela ikus daiteke. Argazkia, bidearen zer ezaugarri eta zer mota dituen ikus daitezkeen zati batean aterata dago, beste batzuk sasiak itxita baitaude.
- 07073-0259: Argazki honetan bidearen bukaera ikus daiteke, Etxeberri barrena baserrira iristean.

Egileak/Autores: 	ZEGAMAKO UDALA  Landabide Inbentarioa	Data/Fecha: 2.009	itxategia/Fichero: Zegama\07073- Inventario Caminos\
		Auzoa/Barrio: ARRIETALDEA	
		Fichazkia/Ficha nº: 02006	

02006) DEITURA: 005-006

a) IZENA:

b) GUTXI GORA BEHERAKO LUZERA: 1260 metro

c) GUTXI GORA BEHERAKO ZABALERA: 2,5 metro



d) DESKRIBAPENA: 2,5 metrotako zabalera duen zabor-legarreko mendibidea, zati batzuetan erdian luzera belar zero bat duena. Bideak ere zulo batzuk ditu eta erreka bat gurutzatzen du.

Aierdi baserriak duen lurrerotako ibilgailuentzako sarbide bakarra da, eta hara iritsi baina metro batzuk lehenago, hesi bat dago, baina irekitzeko ez dauka arazorik.

e) KOMUNIKAZIOA: Bide hau Aierdi baserriak duen ibilgailuentzako sarbide bakarra da, lurrerotako ibilgailuekin bakarrik ibili daitekeena.

f) BIDEAREN EGOERA: Bide hau lurrerotako ibilgailuekin bakarrik erabiltzen da, eta ibilgailu mota hauentzako ez dago egoera txarrean, baina ez da komenigarria autoz ibiltzeko, hasiera batean hauekin ibiltzeko arazorik ez egon arren.

g) JABETZA TITULUA: Jabetza titulua ez da ageri, baina antzina-antzinatik udalarena da.

Egileak/Autores: 	ZEGAMAKO UDALA  Landabide Inbentarioa	Data/Fecha: 2.009	itxategia/Fichero: Zegama\07073- Inventario Caminos\
		Auzoa/Barrio: ARRIETALDEA	
		Fichazkia/Ficha nº: 02006	

h) JABARI IZAERA: Herri jabariko ondasun bat da.

i) ESKURATZE DATA: Bide hau antzina-antzinatik Zegamako Udalarena da.

j) EGOERA JURIDIKOA: Bide hau Aierdi baserrirako sarbidea da, eta ondorioz, erabilera eta zerbitzu publikokoa da, inbentarioen sartzeari aski izanik udal ondasunean formalki sartzeko.

Bestalde, Aierdi baserrira iritsi baina metro batzuk lehenago hesi bat dago, baina erraz irekitzen da eta ez du igarotzea galarazten.

k) XEDEPEN JURIDIKOA: Aierdi baserriaren sarbide den bide hau, hasiera batean auto eta lurrerotako ibilgailuekin erabilgarria da, baina bere egoerak ez du aholkatzen egunero autoekin erabiltzea. Hori dela eta, udalak baloratu beharko du, erabilera mugarekin jarraitu nahi duen, edo bidea kondizionatu eta zorua konpondu nahi duen, ibilgailu mota guztiengatik guztientzat erabilgarria izanik.

l) ARGAZKIAK:

- 07073-0010: Bidearen hasiera ikus daiteke, 005 puntuaren desbideratzean. Ezkerraldean, Etxeberri barrena baserrian bukatzen den 003-004 bidea doa, eta eskuinetara, fitxa honen bidea hasten da.
- 07073-0012: Bidearen itxura orokorra ikus daiteke, eta nola bideak zuloak dituen.
- 07073-0011: Argazki honetan, bidearen azken metroetan igarotzea galarazten duen hesia ikus daiteke.

Egileak/Autores: 	ZEGAMAKO UDALA  Landabide Inbentarioa	Data/Fecha: 2.009	itxategia/Fichero: Zegama\07073- Inventario Caminos\
		Auzoa/Barrio: ARRIETALDEA	
		Fichazkia/Ficha nº: 02007	

02007) DEITURA: 006-012

a) IZENA:

b) GUTXI GORA BEHERAKO LUZERA: 1285 metro

c) GUTXI GORA BEHERAKO ZABALERA: 1,5 eta 2 metro artekoa

d) DESKRIBAPENA: Bide hau Arakama garakoa baserrian hasi eta Aierdi baserrian bukatzen da. Zati batzuetan harrizkoa eta beste batzuetan lokatzeko zorua duen bide bat da, 2 metrotako zabalerarekin 375 puntu arte, eta ondorioz, lurrerotako ibilgailuentzat erabilgarria. Puntu horretatik aurrera 1,5 metroko zabalera arte estutzen da eta malda aldapatsuak ditu, iraganezina izanik edozein ibilgailuentzat.

Bidean hainbat itxitura daude, baina hauek ez dute igarotzea galarazten.

e) KOMUNIKAZIOA: Bide hau inguruko lursailetara sartzeko erabiltzen da. Eta bigarren zatia gaur erabiltzen ez den arren, Aierdi baserriarekin komunikatzen zuen.

f) BIDEAREN EGOERA: Gutxi gora behera bidearen erdira arte bidea lurrerotako ibilgailuentzat erabilgarria da, zati batzuetan zorua potxongo eta lokatzez beteta egon arren. Baina bidearen bukaera iraganezina da, trazatuan dituen sasiengatik.

g) JABETZA TITULUA: Jabetza titulua ez da ageri, baina antzina-antzinatik udalarena da.

Egileak/Autores: 	ZEGAMAKO UDALA  Landabide Inbentarioa	Data/Fecha: 2.009	itxategia/Fichero: Zegama\07073- Inventario Caminos\
		Auzoa/Barrio: ARRIETALDEA	
		Fichazkia/Ficha nº: 02007	

h) JABARI IZAERA: Herri jabariko ondasun bat da.

i) ESKURATZE DATA: Bide hau antzina-antzinatik Zegamako Udalarena da.

j) EGOERA JURIDIKOA: Bide honek inguruari zerbitzua ematen dio eta beraz, erabilera eta zerbitzu publikokoa izanik. Hori dela eta, inbentarioan sartzea aski da formalki udal ondasunera igarotzeko.


k) XEDEPEN JURIDIKOA: Esan den bezala, bidearen zati batzuk potxongo eta lokatzez beteta daude, ondorioz, zorua konpontzea gomendatzen da.

Bestalde, bidearen azken zatia sasiz janda dago, beraz, bidea garbitu beharko litzateke, moztuta gelditu ahal izan diren zatiak berreskuratuz, desagertzea galarazteko eta aurrerantzean usurpatua ez izateko.



Horretarako, gogoan izan Entitate Lokalen Ondasunen Arautegiko 70. Artikuluak xedatzen duenaren arabera, Entitate Lokalak edozein unetan jabari publikoko ondasunak berreskuratzeko ahalmena daukatela.

I) ARGAZKIAK:

- 07073-0775: Arakama garakoa baserriaren ondoan ateratako argazkia, bidea hasten den lekuan.
- 07073-0776: Bidean dagoen lehengo itxituraren argazkia. Irekitzea zailtasuna ez duen itxitura bat da.
- 07073-0777: Bidearen argazkia pertsona eta ganaduarentzako erabilgarria den arren, potxongoak dituen lokazti bat den zati batean.
- 07073-0778: Askatu daitezkeen lau sokaz osaturiko itxitura baten argazkia.
- 07073-0779: Askatu daitezkeen lau sokaz osaturiko itxitura baten argazkia.

Egileak/Autores: 	ZEGAMAKO UDALA  Landabide Inbentarioa	Data/Fecha: 2.009	itxategia/Fichero: Zegama\07073- Inventario Caminos\
		Auzoa/Barrio: ARRIETALDEA	
		Fichazkia/Ficha nº: 02007	

- 07073-0781: Bidea metro erdi arte estutzen den zatiaren argazkia, lurrerotako ibilgailuentzat iraganezina. Argazkian nabari ez arren, malda handia dauka.
- 07073-0782: Bidearen dagoen beste itxitura baten argazkia. Itxitura pasa ondoren, bidea ezkerretik jarraitzen du, baina ez da erraza sarrera ikustea.
- 07073-0783: Beste itxitura bat ikusten den argazkia, eta erabilera ezagatik sasiz betetzen hasitako zatia.
- 07073-0784: Bidearen argazkia Aierdi baserrira jaisten denean.
- 07073-0785: Aierdi baserriaren argazkia, bidea eskuinetara bukatzen.

Egileak/Autores: 	ZEGAMAKO UDALA  Landabide Inbentarioa	Data/Fecha: 2.009	itxategia/Fichero: Zegama\07073- Inventario Caminos\
		Auzoa/Barrio: ARRIETALDEA	
		Fichazkia/Ficha nº: 02008	

02008) DEITURA: 007-008

a) IZENA:

b) GUTXI GORA BEHERAKO LUZERA: 510 metro

c) GUTXI GORA BEHERAKO ZABALERA: 3 metro

d) DESKRIBAPENA: 3 metrotako zabalera eta egoera onean dagoen aglomeratutako bidea Dirinti garako baserrira joateko bide nagusia dena. Bidean kanadiense motako pasabide bat dago animaliak bertatik igarotzea eragozten duena (07073-0004 argazkia).


e) KOMUNIKAZIOA: Bide hau Dirinti garakoa baserrira joateko bide nagusia da, eta 001-002 bidearen laguntzarekin, Zegamako herrigunera jaisteko erabiltzen da.

f) BIDEAREN EGOERA: Bide hau oso egoera onean dago, eta zati batzutan urak jasotzeko hormigoizko areta dauka.

g) JABETZA TITULUA: Jabetza titulua ez da ageri, baina antzina-antzinatik udalarena da.

h) JABARI IZAERA: Herri jabariko ondasun bat da.

i) ESKURATZE DATA: Bide hau antzina-antzinatik Zegamako Udalarena da.


Egileak/Autores: 	ZEGAMAKO UDALA  Landabide Inbentarioa	Data/Fecha: 2.009	itxategia/Fichero: Zegama\07073- Inventario Caminos\
		Auzoa/Barrio: ARRIETALDEA	
		Fichazkia/Ficha nº: 02008	

j) EGOERA JURIDIKOA: Bide hau Dirinti garakoa baserriaren sarbide nagusia da, eta beraz, erabilera eta zerbitzu publikokoa da, ondorioz, bidea inbentarioan sartzea aski izango da, formalki udal ondasunean sartzeko.

k) XEDEPEN JURIDIKOA: Fitxa honetako bideari buruz egin daitekeen gomendio bakarra, edozein udal-ondasunek eskatzen duten arta egitea da.

l) ARGAZKIAK:

- 07073-0003: 007 puntuan, bidea hasten den gunean, ateratako argazkia. Atzealdean, Dirinti garakoa baserria ikus daiteke.
- 07073-0004: Bidean dagoen kanadiense motako pasabidea ikus daiteke, eta nola bidea egoera onean dagoen, eta bertako hormigoizko areta.

Egileak/Autores: 	ZEGAMAKO UDALA  Landabide Inbentarioa	Data/Fecha: 2.009	itxategia/Fichero: Zegama\07073- Inventario Caminos\
		Auzoa/Barrio: ARRIETALDEA	
		Fichazkia/Ficha nº: 02009	

02009) DEITURA: 008-375

a) IZENA:

b) GUTXI GORA BEHERAKO LUZERA: 160 metro

c) GUTXI GORA BEHERAKO ZABALERA: 2 metro.

d) DESKRIBAPENA: Bide hau 389-390 bidearen bidegurutzean hasi eta 010-395 gurdibidearen bidegurutzean bukatzen da. 2 metrotako zabalera du eta lurrotako ibilgailuentzat erabilgarria da.


e) KOMUNIKAZIOA: Bide hau beste batzuen laguntzarekin, Dirinti garakoa baserria inguratzen duten bide desberdinetara joateko erabiltzen da.

f) BIDEAREN EGOERA: Bide hau egoera onean dago eta lurrotako ibilgailuentzat erabilgarria da.

g) JABETZA TITULUA: Jabetza titulua ez da ageri, baina antzina-antzinatik udalarena da.

h) JABARI IZAERA: Herri jabariko ondasun bat da.

i) ESKURATZE DATA: Bide hau antzina-antzinatik Zegamako Udalarena da.

Egileak/Autores: 	ZEGAMAKO UDALA  Landabide Inbentarioa	Data/Fecha: 2.009	itxategia/Fichero: Zegama\07073- Inventario Caminos\
		Auzoa/Barrio: ARRIETALDEA	
		Fichazkia/Ficha nº: 02009	


j) EGOERA JURIDIKOA: Bide hau inguruko komunikabide bat da, erabilera eta zerbitzu publikokoa izanik. Baina Dirinti garakoa baserriko bizilagun batek jabetu pribatuko bidea dela dio, eta herri bidea 389-390 bidea dela.

k) XEDEPEN JURIDIKOA: Kasu honetan beharrezkoa ikusten da ofiziozko ikerketa espediente bati hasiera ematea, bide hau herri jabariko dela frogatzeko.

Ofiziozko ikerketa egiteko eskumena Tokiko Entitateen Ondasunen Araudiko 45. artikuluan onetsia dago, eta prozedura lege testu berdinaren 46. artikuluan eta ondorengoetan arautzen da, eskumen hori ustez jabetza publikoko edozein ondasun tarteko denean edozein unetan aplika daitekeelarik.

Horretarako prozedura ondoren adieraziko diren ekintzetan zehaztuko litzateke:

- Udal Korporazioaren akordioa espediente irekitzeko, zeina Gipuzkoako Aldizkari Ofizialean argitaratu beharko den, identifikatu ahal izateko ondasunaren ezaugarrien berri emanez. Aipatu aldizkariaren ale bat Udalerriko iragarki-taulan jarriko da 15 egunez.
- Espediente irekitzeko akordioa Administrazio Autonomikora igaroko da, bere eskubideak bete ditzan eta dagokiona alega dezan.
- Hilabeteko epean, iragarki-taulan iragarkia kendu behar denetik hurrengo egunean kontaktzen hasita, zerkusua duten pertsonak bere eskubideak defendatzeko egokiak irizten dituzten alegazioak egin ahal izango dituzte, euren alegazioak oinarritzen dituzten agiri guztiekin batera.
- Aurreko puntuan adierazitakoaren kalterik gabe, espedienteak erasaten dituzten pertsonak badira, ezagunak eta identifikagarriak, pertsonalki jakinarazi beharko da.
- Aipatu epea igarota, froga-aldia irekiko da agiriak eta dagozkion frogak onartu ahal izango dira, zeinak udaleko zerbitzuek

Egileak/Autores:  	ZEGAMAKO UDALA  Landabide Inbentarioa	Data/Fecha: 2.009	itxategia/Fichero: Zegama\07073- Inventario Caminos\
		Auzoa/Barrio: ARRIETALDEA	
		Fichazkia/Fichaz n°: 02009	

baloratuko baitituzte, erasandako pertsoneri espedientearen berri 10 eguneko epean jakinaraziko zaielarik.

- Espedientearen ebazpena Udal-Korporazioak emango du, Idazkariaren alde aurretiko txostena aztertu ondoren.
- Akordioari bi bidetatik egin dakioke aurka, bide administratibotik, inpugnatzen dena eskubidea bera baldin bada, hau da, prozedura betetzea eta aurrera eramateko baldintzak, eta eskubide zibilen bidetik, eztabaidatzen dena ondasunen jabetza edo berauen behin-betiko jabetza bada.

I) ARGAZKIAK:

- 07073-0834: Bidearen argazkia 389-390 bidearekin, ezkerretik eskuinetara, gurutzatzen denean.
- 07073-0836: Bidearen azken zatiaren argazkia. Bidea argazkian ikusten den atean bukatzen da, eta hau pasa ondoren, 010-395 bidea hasten da.
- 07073-0837: 375 puntuan ateratako argazkia, hau bukatzen den lekuan. Ezkerrean 010-395 bidea ikus daiteke, eta eskuinetara, bidearen azken metroetan dagoen egurrezkoa atea.

Egileak/Autores: 	ZEGAMAKO UDALA  Landabide Inbentarioa	Data/Fecha: 2.009	itxategia/Fichero: Zegama\07073- Inventario Caminos\
		Auzoa/Barrio: ARRIETALDEA	
		Fichazkia/Ficha nº: 02010	

02010) DEITURA: 009-010

a) IZENA:

b) GUTXI GORA BEHERAKO LUZERA: 270 metro

c) GUTXI GORA BEHERAKO ZABALERA: 3 metro

d) DESKRIBAPENA: Nahiko egoera txarreko aglomeratuko zorua duen bidea. GI-3261 errepidean hasi eta Dirinti barrena baserriraino iristen da.

e) KOMUNIKAZIOA: Bide hau Dirinti barrena baserrira ibilgailuz joateko aukera ematen duen bide bakarra da.

f) BIDEAREN EGOERA: Bidearen aglomeratua nahiko egoera txarrean dago, eta hainbat lekutan altxa egin da.

g) JABETZA TITULUA: Jabetza titulua ez da ageri, baina antzina-antzinatik udalarena da.

h) JABARI IZAERA: Herri jabariko ondasun bat da.

i) ESKURATZE DATA: Bide hau antzina-antzinatik Zegamako Udalarena da.


Egileak/Autores: 	ZEGAMAKO UDALA  Landabide Inbentarioa	Data/Fecha: 2.009	itxategia/Fichero: Zegama\07073- Inventario Caminos\
		Auzoa/Barrio: ARRIETALDEA	
		Fichazkia/Ficha nº: 02010	

j) EGOERA JURIDIKOA: Dirinti barrena baserrira ibilgailuz joateko bidea bakarra da eta beraz, erabilera eta zerbitzu publikokoa da, hori dela eta, bidea inbentarioan sartzeari aski izango da, formalki udal ondasunean sartzeko.

k) XEDEPEN JURIDIKOA: Bide honek aglomeratua oso egoera txarrean du, eta ondorioz, hau konpontzea beharrezkoa da, batez ere kontuan hartzen bada Dirinti barrerak baserrira ibilgailuz joateko bide bakarra dela.

l) ARGAZKIAK:

- 07073-0026: Argazkiaren atzealdean GI-3261 errepidea eta bide honen lehen zatia ikus daitezke.
- 07073-0027: Argazki honetan aglomeratuaren egoera ikus daiteke.
- 07073-0028: Bidearen azken zatia ikus daiteke, Dirinti barrena baserriaren ondoan dagoena.

Egileak/Autores: 	ZEGAMAKO UDALA  Landabide Inbentarioa	Data/Fecha: 2.009	itxategia/Fichero: Zegama\07073- Inventario Caminos\
		Auzoa/Barrio: ARRIETALDEA	
		Fichazkia/Ficha nº: 02011	

02011) DEITURA: 010-395

a) IZENA:

b) GUTXI GORA BEHERAKO LUZERA: 650 metro

c) GUTXI GORA BEHERAKO ZABALERA: 1,5 metro

d) DESKRIBAPENA: 010 puntuan, Dirinti barrena baserriaren ondoan hasi eta 395 puntuan, borda batetara iristean, bukatzen den gurdi-bidea. Leku batzuetan zoruak harria dauka, bai berea bai botatakoa.



e) KOMUNIKAZIOA: Bidea bukatzen den bordara joateko eta inguruko lursailera sartzeko erabiltzen da.

f) BIDEAREN EGOERA: bide hau egoera ezin hobean dago, baina bere ibilbidean burdinazko ate bat dago, igarotzea galarazten ez duena.

g) JABETZA TITULUA: Jabetza titulua ez da ageri, baina antzina-antzinatik udalarena da.

h) JABARI IZAERA: Herri jabariko ondasun bat da.

i) ESKURATZE DATA: Bide hau antzina-antzinatik Zegamako Udalarena da.

Egileak/Autores: 	ZEGAMAKO UDALA  Landabide Inbentarioa	Data/Fecha: 2.009	itxategia/Fichero: Zegama\07073- Inventario Caminos\
		Auzoa/Barrio: ARRIETALDEA	
		Fichazkia/Ficha nº: 02011	

j) EGOERA JURIDIKOA: bide hau inguru honetarako komunikabide bat da, eta beraz, erabilera eta zerbitzu publikokoa izanik. Hori dela eta, inbentarioan sartzea aski da formalki udal ondasunera igarotzeko.

k) XEDEPEN JURIDIKOA: Bide honek edozein udal ondadunak behar duen arta lana egitea bakarrik behar du.

I) ARGAZKIAK:

- 07073-0842: Argazki honetan Dirinti barrena baserria eta bidearen hasiera ikus daitezke. Zati honetan zoruaren harria berea da.
- 07073-0841: Bidearen itxura orokorraren argazkia.
- 07073-0840: Bidearen argazkia erreka bat gurutzatzen duenean.
- 07073-0838: Bidearen itxuraren argazkia.
- 07073-0837: 375 puntuan ateratako argazkia. Ezkerretara bide hau ikus daiteke, eta eskuinetara 008-375 bidearen bukaera.
- 07073-0843: Bidearen argazkia berriro ere erreka gurutzatzen duenean.
- 07073-0844: Irekitzen erraza den burdinazko atearen argazkia.
- 07073-0845: Argazki honetan nekazal traktore baten lurtean utzitako arrastoa ikus daiteke.
- 07073-0846: 395 puntuaren argazkia. Bertan bidea bukatzen den lekuan dagoen borda ikus daiteke.
- 07073-0820: Argazki honetan bidearen azken zatia ikus daiteke.

Egileak/Autores: 	ZEGAMAKO UDALA  Landabide Inbentarioa	Data/Fecha: 2.009	itxategia/Fichero: Zegama\07073- Inventario Caminos\
		Auzoa/Barrio: ARRIETALDEA	
		Fichazkia/Ficha nº: 02012	

02012) DEITURA: 015-016

a) IZENA:

b) GUTXI GORA BEHERAKO LUZERA: 70 metro

c) GUTXI GORA BEHERAKO ZABALERA: 2, 30 metro

d) DESKRIBAPENA: Etxeberri baserrira joateko bide-adar txiki bat, hormigoizko zorua du, eta 70 metrotako luzera eta 2, 30 metrotako zabalera.


e) KOMUNIKAZIOA: Bide honek, 003-004 bidearen sarbidetik, Etxeberria azpikoa baserrira joateko erabiltzen da.

f) BIDEAREN EGOERA: Hormigoia hainbat lekutan hautsita dago, eta ondorioz, zati handi bat zentimetro pare bat aldendu da.

g) JABETZA TITULUA: Jabetza titulua ez da ageri, baina antzina-antzinatik udalarena da.

h) JABARI IZAERA: Herri jabariko ondasun bat da.

i) ESKURATZE DATA: Bide hau antzina-antzinatik Zegamako Udalarena da.

Egileak/Autores: 	ZEGAMAKO UDALA  Landabide Inbentarioa	Data/Fecha: 2.009	itxategia/Fichero: Zegama\07073- Inventario Caminos\
		Auzoa/Barrio: ARRIETALDEA	
		Fichazkia/Ficha nº: 02012	

j) EGOERA JURIDIKOA: 003-004 bidea eta Etxeberri azpikoa baserria komunikatzen duen bide txiki hau, erabilera eta zerbitzu publikokoa da, ondorioz, bidea inbentarioan sartzea aski izango da, formalki udal ondasunean sartzeko.

k) XEDEPEN JURIDIKOA: Bide hau zorua konpontzea baino ez du behar, baina hormigoia gehiago izorratu aurretik egitea komeniko litzateke.

l) ARGAZKIAK:

- 07073-0014: Aurrealdean 003-004 baserria ikusten da, eta ezkerrean, baserrira doan bidea, baserriaren teilatua ikusten delarik.
- 07073-0015: Bidea zati honetan baserriaren ondotik pasatzen da, eta hormigoia ikus daitezke.

Egileak/Autores: 	ZEGAMAKO UDALA  Landabide Inbentarioa	Data/Fecha: 2.009	itxategia/Fichero: Zegama\07073- Inventario Caminos1
		Auzoa/Barrio: ARRIETALDEA	
		Fichazkia/Ficha nº: 02013	

02013) DEITURA: 015-099

a) IZENA:

b) GUTXI GORA BEHERAKO LUZERA: 1200 metro


c) GUTXI GORA BEHERAKO ZABALERA: 2,5 eta 0,5 metro artekoa.

d) DESKRIBAPENA: Bidea 99 puntuan hasi, eta 15 puntuan bukatzen da, aglomeratuzko zorua duen 003-004 bidera iristean. Hasieran bideak 2,5 metrotako zabalera du eta lurrezko zorua, eta Mendigarate baserriko hondamenera iritsi arte, baserri honek duen ibilgailuentzako sarbidea da. Puntu honetatik bukaeraraino, pertsonak eta animaliak bakarrik erabiltzeko bide bat da.

e) KOMUNIKAZIOA: Bidearen lehen zatia Mendigarate baserriak duen ibilgailuentzako sarbide bakarra da, eta bigarren zatia, herrigunera oinez jaisteko laburbidea.

f) BIDEAREN EGOERA: Bidearen lehen zatia ez dauka harritik, basotik doan zatia lohiaz betea dago, eta gero belarrez estaltzen da. Bidea fisikoki lurrean markatuta dago, eta orain dela gutxi desbrozatu da, horrela izan ez balitz, gaur egun iraganezina izango litzateke, landaretzaz inguratuta egongo litzateke eta. Bidearen bigarren zatia, pertsonak eta animalientzat erabilgarria da. Zati honetan itxitura bat dago, baina ez du igarotzea galarazten.

g) JABETZA TITULUA: Jabetza titulua ez da ageri, baina antzina-antzinatik udalarena da.

Egileak/Autores: 	ZEGAMAKO UDALA  Landabide Inbentarioa	Data/Fecha: 2.009	itxategia/Fichero: Zegama\07073- Inventario Caminos\
		Auzoa/Barrio: ARRIETALDEA	
		Ficha zkia/Ficha nº: 02013	

h) JABARI IZAERA: Herri jabariko ondasun bat da.


i) ESKURATZE DATA: Bide hau antzina-antzinatik Zegamako Udalarena da.

j) EGOERA JURIDIKOA: Bidearen lehen zatia, Mendigarate baserriak, gaur egun hondamendi dena, ibilgailuentzako duen komunikabidea da, eta bigarrena, herrigunera oinez jaisteko laburbidea. Gainera, bidea orain dela gutxi desbrozatu izana, erabilera eta zerbitzu publikokoa dela agerian jartzen du, eta inbentarioan sartzea aski da, formalki udal ondasunera igarotzeko.

k) XEDEPEN JURIDIKOA: Bide hau garbia dago orain dela gutxi desbrozatu baita, baina sastrakaz inguratuta dagoenez, noizean behin desbrozatzea aholkatzen da, bestela sastrakaz betetzeko arriskua baitako, eta bere trazatua desagertu edo usurpatua izateko.

l) ARGAZKIAK:

- 07073-0144: 099 puntuan ateratako argazkia, bertan 097-098 bideak balastro harria duela ikusi daiteke, eta nola bide hau basoan sartzen den.
- 07073-0137: Bidearen lehen zatia ikusten da, basoa zeharkatzen. Gune honetan lohiazko bide bat da.
- 07073-0143: Argazki honetan ikus daiteke, nola bidea Mendigarate baserriko hondamenetik pasatzerakoan belarrez estaltzen den.
- 07073-0138: Bidea pertsona eta animalientzat ibilgarria da, eta albo batean pertsonentzako pasabidea duen itxitura bat du.
- 07073-0139: Bidea metro bateko zabalera duela ikus daiteke.
- 07073-0140: Bidea metro bateko zabalerakin ikus daiteke eta nola desbrozatu ezean iraganezina izango litzateke.
- 07073-0141: Bidearen azken zatia, bertan trazatu lurrean ondo markatuta dagoela ikus daiteke.
- 07073-0142: 015 puntuan ateratako argazkia, bertan bidearen bukaera ikus daiteke.

Egileak/Autores: 	ZEGAMAKO UDALA  Landabide Inbentarioa	Data/Fecha: 2.009	itxategia/Fichero: Zegama\07073- Inventario Caminos\
		Auzoa/Barrio: ARRIETALDEA	
		Fichazkia/Ficha nº: 02015	

02015) DEITURA: 017-018

a) IZENA:

b) GUTXI GORA BEHERAKO LUZERA: 550 metro

c) GUTXI GORA BEHERAKO ZABALERA: metro 1 eta 2 metro artekoa, eta puntu batzuetan 3 metro hartzen ditu.

d) DESKRIBAPENA: Bidea, bere lehen zatian, lursail batetara sartzeko erabiltzen denez, 2 metrotako zabalera mantentzen du. Hortik aurrera, eta Oria ibaiaren ibilbidera jaitsi arte, lurrian markatutako trazatua eta metro bateko zabalera du, sasiz betea, eta ondorioz, iraganezina. Oria ibaiaren ibilbidearen ondoan, 2 metrotako zabalera berreskuratzen du, eta alde batean harrizko horma batek eta bestean ibaia berak mugatzen du. Igarotzea galarazten ez duten hainbat ate pasa ondoren, GI-3261 errepideko 18 puntura iristen da, han bukatuz.

e) KOMUNIKAZIOA: Bai hasieran, bai bukaeran bideak bere ibilbidea mantentzen du, inguruko baserritarrek erabiltzen baitute. Gainerako zatiak erabilera gabeko bide baten adibide argia da.

f) BIDEAREN EGOERA: Hasierako eta bukaerako zatiak lurrotako ibilgailu batekin erabili daitezke, erdiko zatia ordea, oinez ere iraganezina da.

g) JABETZA TITULUA: Jabetza titulua ez da ageri, baina antzina-antzinatik udalarena da.

Egileak/Autores: 	ZEGAMAKO UDALA  Landabide Inbentarioa	Data/Fecha: 2.009	itxategia/Fichero: Zegama\07073- Inventario Caminos\
		Auzoa/Barrio: ARRIETALDEA	
		Fichazkia/Ficha nº: 02015	

h) JABARI IZAERA: Herri jabariko ondasun bat da.

i) ESKURATZE DATA: Bide hau antzina-antzinatik Zegamako Udalarena da.

j) EGOERA JURIDIKOA: Aipatu den bezala, gaur egun lehenengo eta azken zatiak bakarrik erabiltzen dira, erdiko zatia landaretzaz beteta baitago eta oinez ere iraganezina baita. Bidean hainbat itxitura daude, baina ireki daitezkeen ateak direnez, ez dute pasatzea galarazten, berez ezin da usurpazioaz hitz egin, egia den arren hauetako batzuetatik oinez bakarrik pasa daitekeela.

k) XEDEPEN JURIDIKOA: Bidearen lehen eta azken zatiak trazatua mantendu arren, lursailera joateko erabiltzen direlako, komenigarria litzateke hauek desbrozatea.

Erdiko zatia ordea, sastrakaz beteta dago eta iraganezina da. Hori dela eta, ikuspuntu juridikotik begiratuta garbitu egin beharko litzateke, eta berriro erabiltzeko baldintzetan jarri, modu honetan trazatua desagertzea eragotziz eta aurrerantzean usurpatua ez izateko.

Horretarako, gogoan izan Entitate Lokalen Ondasunen Arautegiko 70. Artikuluak xedatzen duenaren arabera, Entitate Lokalak edozein unetan jabari publikoko ondasunak berreskuratzeko ahalmena daukatela.



Bestalde, 07073-0034 argazkian ikus daitezkeen itxiturak ibiltariak igarotzea utzi arren, bertatik ezin dira ibilgailurik pasa, hori dela eta, juridikoko itxitura hori ireki beharko litzateke, pasatzea galarazten ez duten beste itxitura batengatik aldatuz, horretarako jabea irekitzeko eskatu beharko litzateke edo, bestela, udalak egin beharko luke ofizioz.

Sor litekeen aurkako edozein jarrerak ofiziozko berreskurapeneko espedientea irekitzeko zioa emango luke, Tokiko Entitateen Ondasunen Arautegian xedatutakoaren arabera lege-testu bereko 46. artikuluan eta hurrengoetan zehazten delarik prozedura. Eskumen hori edozein unetan egin edo gauzatu daiteke, seguruenera ere ondasun publikoa baita.

Egileak/Autores: 	ZEGAMAKO UDALA  Landabide Inbentarioa	Data/Fecha: 2.009	itxategia/Fichero: Zegama\07073- Inventario Caminos\
		Auzoa/Barrio: ARRIETALDEA	
		Ficha zkia/Ficha nº: 02015	

Horretarako prozedura, ondoko ekintza hauetan zehaztuko litzateke:

- a) Udal Korporazioaren akordioa (Plenoa) espedientea irekitzeko, zeina Gipuzkoako Aldizkari ofizialean argitaratu beharko den, identifikatu ahal izateko ondasunaren berri emanez. Aipatutako aldizkariaren ale bat Udalerriko iragarki-oholtzan jarriko da 15 egunez.
- b) Espedientea irekitzeko akordioa Administrazio Autonomikora igaroko da, bere eskubideak bete ditzan eta dagokiona alega dezan.
- c) Hilabeteko epean, iragarki-oholtzan iragarkia kendu behar denetik hurrengo egunean kontaktzen hasita, zerikusia duen pertsonak bere eskubideak defendatzeko egokiak irizten dituzten alegazioak egin ahal izango dituzte, euren alegazioak oinarritzen dituzten agiri guztiekin batera.
- d) Aurreko puntuan adierazitakoaren kalterik gabe, espedienteak erasaten dituzten pertsonak badira, ezagunak eta identifikagarriak, pertsonalki jakinarazi beharko da.
- e) Aipatu epea igarota, froga-aldia irekiko da agiriak eta dagozkion frogak onartu ahal izango dira, zeinak udaleko zerbitzuek baloratuko baitituzte, erasandako pertsonari espedientearen berri 10 eguneko epean jakinaraziko zaielarik.
- f) Espedientearen ebazpena Udal-Korporazioak emango du, idazkariaren alde zuzentzeko txostena aztertu ondoren.
- g) Akordioari bi bidetatik egin dakieke aurka, bide administratibotik, inpugnatzen dena eskubidea bera baldin bada, hau da, prozedura betetzea eta aurrera eramateko baldintzak, eta eskubide zibilen bidetik, eztabaidatzen dena ondasunen jabetza edo berauen behin-betiko jabetza bada.

Egileak/Autores: 	ZEGAMAKO UDALA  Landabide Inbentarioa	Data/Fecha: 2.009	itxategia/Fichero: Zegama\07073- Inventario Caminos\
		Auzoa/Barrio: ARRIETALDEA	
		Fichazkia/Ficha nº: 02015	

I) ARGAZKIAK:

- 07073-0030: Aurrealdean, 001-002 bidearen aglomeratua ikusten da, bide hau hasten den lekuarekin bat datorrena.
- 07073-0034: Bidearen hasieran dagoen itxitura bat ikusten da, ibiltariak igarotzea ez galarazi arren bai ibilgailuak pasatzea.
- 07073-0035: Argazki honetan bidearen lehen zatiaren itxura ikus daiteke, 3 metrotako zabalerako lurra eta harriko zoru garbia duena.
- 07073-0036: Bidearen lehen zatia, argazkian ikusten den zelaiara iritsi arte, egoera onean dago. Gune honetatik ibaira iritsi arte, ibilbidea lurrean marraztua dago eta guztiz nabaria da, baina sasiak janda dago.
- 07073-0037: Argazki honetan ikus daiteke, nola bidearen ibilbidea eskubialdean harrizko pareta eta ezkerrean ibaiaren ibilbidearen paretarekin mugatuta dagoen. Gune honetatik aurrera, bidean lurrortako ibilgailuekin ibili daiteke.
- 07073-0038: Argazki honetan ikus daitekeen bezala, bidearen azken zatian hainbat itxitura daude, baina ez dute igarotzea galarazten.
- 07073-0039: Aurrealdean GI-3261 errepidearen asfalto ikusten da, eta nola fitxa honen bidea, bukatu aurretik, Arakama erreka gurutzatzen du hormigoizko zubi bat erabiliz.

Egileak/Autores: 	ZEGAMAKO UDALA  Landabide Inbentarioa	Data/Fecha: 2.009	itxategia/Fichero: Zegama\07073- Inventario Caminos\
		Auzoa/Barrio: ARRIETALDEA	
		Fichazkia/Ficha nº: 02016	

02016) DEITURA: 019-022

a) IZENA:

b) GUTXI GORA BEHERAKO LUZERA: 390 metro (180+110 metro)

c) GUTXI GORA BEHERAKO ZABALERA: 3 metro

d) DESKRIBAPENA: 001-002 bidean hasi eta beruntza baserrian bukatzen den 3 metrotako zabalera eta zorua aglomeratua duen bidea.



1 bide-adarra (021-022): Beruntza baserrian hasi eta 021 puntura iristen den metro bateko zabalera duen bidea. Bere ibilbidean bi itxitura daude, baina irekitzeko errazak diren arren igarotzea oztopatzen dute. Bide-adarraren zorua lurrezkoa da.

e) KOMUNIKAZIOA: Bide hau Beruntza baserrira ibilgailuz joateko aukera bakarra da.

f) BIDEAREN EGOERA: Aglomeratuzko bide hau egoera onean dago.

g) JABETZA TITULUA: Jabetza titulua ez da ageri, baina antzina-antzinatik udalarena da.

h) JABARI IZAERA: Herri jabariko ondasun bat da.

Egileak/Autores: 	ZEGAMAKO UDALA  Landabide Inbentarioa	Data/Fecha: 2.009	Itxategia/Fichero: Zegama\07073- Inventario Caminos\
		Auzoa/Barrio: ARRIETALDEA	
		Ficharen zifra/Ficha nº: 02016	

i) ESKURATZE DATA: Bide hau antzina-antzinatik Zegamako Udalarena da.

j) EGOERA JURIDIKOA: Bidea eta bide-adarra erabilera eta zerbitzu publikokoak dira, eta beraz, bidea inbentarioan sartzea aski izango da, formalki udal ondasunera igarotzeko.



k) XEDEPEN JURIDIKOA: Bide hau egoera onean dago, eta ondorioz, hasiera batean edozein udal ondasunak eskatzen duen arta-lanak egitea baino ez luke behar.

Bide-adarra ordea, belarrez estalia dago, eta ondorioz, garbitzea komenigarria izango litzateke, modu honetan egoera okertzea galaraziko da eta ez galtzea.

Bestalde, bidean hainbat itxitura daude, eta hauek pasatzea galarazten ez duten arren, bertatik igarotzea eragozten dute, hori dela eta ezin dugu esan usurpazio baten aurrean gaudenik, batez ere baserritarrak herri bide bat dela aitortzen duenean. Baina bidetik inor ez igarotzea ez da nahiko arrazoia bizilagun batek atea jartzeko, hori dela eta, ate horien beharra baserritarrarekin argitu beharko litzateke, eta hauek beharrezkoak ez badira, kentzeko agindu.

I) ARGAZKIAK:

- 07073-0029: Aglomeratuzko bidearen hasiera, 019 puntuan
- 07073-0032: Baserrian hasten den bide-adarra ikusten da, metro bateko zabalarekin eta zorua belarrez estalia.
- 07073-0031: Argazki honetan, bidearen ibilbidean dauden bi ate itxi ikusten dira. Baserritarrak herri bidea dela aitortzen du, baina ez denez inor pasatzen itxiturak jarri ditu

Egileak/Autores: 	ZEGAMAKO UDALA  Landabide Inbentarioa	Data/Fecha: 2.009	itxategia/Fichero: Zegama\07073- Inventario Caminos\
		Auzoa/Barrio: ARRIETALDEA	
		Ficha zkia/Ficha nº: 02017	

02017) DEITURA: 020-021

a) IZENA:

b) GUTXI GORA BEHERAKO LUZERA: 625 metro

c) GUTXI GORA BEHERAKO ZABALERA: 1 eta 2 metro artekoa

d) DESKRIBAPENA: Hasieran eta bukaeran 2 metrotako zabalera mantentzen duen bidea, lurrotako ibilgailu batekin ibiltzeko aukera emanaz. Bidean, erdialdean, badago jausi bat duen zati bat, eta bertan bideak metro bateko zabalera du eta ezinezkoa da lurrotako ibilgailu batekin igarotzea. Bidea GI-3261 errepidean bukatzen da.

e) KOMUNIKAZIOA: Hasierako eta bukaerako zatiak lursailera sartzeko erabiltzen dira, eta erdiko zatia ordea, pertsonak eta animalientzako bidezidor bat da.

f) BIDEAREN EGOERA: Bide hau nahiko utzia dago, sasiak janda, baina norbait mantentzen saiatzen dela nabari da.

g) JABETZA TITULUA: Jabetza titulua ez da ageri, baina antzina-antzinatik udalarena da.

h) JABARI IZAERA: Herri jabariko ondasun bat da.

Egileak/Autores: 	ZEGAMAKO UDALA  Landabide Inbentarioa	Data/Fecha: 2.009	itxategia/Fichero: Zegama\07073- Inventario Caminos\
		Auzoa/Barrio: ARRIETALDEA	
		Fichazkia/Ficha nº: 02017	

i) ESKURATZE DATA: Bide hau antzina-antzinatik Zegamako Udalarena da.



j) EGOERA JURIDIKOA: Aipatu bezala lehen eta azken zatia lursailera sartzeko erabiltzen da, eta erdikoa berriz, gizaki eta animalientzako bidezidor bat da, erabilera eta zerbitzu publikokoa dela argi egonik. Hori dela eta, bidea inbentarioan sartzea aski izango da, formalki udal ondasunean sartzeko.

k) XEDEPEN JURIDIKOA: Bide hau nahiko utzita dago, eta egoera txarrean, hori dela eta, udalak garbitu egin beharko luke, desagertu diren zatiak berreskuratuz, bestela aurrerantzean usurpatua izan daiteke.

Horretarako, gogoan izan Entitate Lokalen Ondasunen Arautegiko 70. Artikuluak xedatzen duenaren arabera, Entitate Lokalak edozein unetan jabari publikoko ondasunak berreskuratzeke ahalmena daukatela.

I) ARGAZKIAK:

- 07073-0033: Bidearen hasiera 020 puntua, zorua belarrez estalia dagoela ikus daiteke.
- 07073-0040: Bidearen lehen zatiaren itxura ikusten da, bidea erabiltzen denez, egoera onean dagoena.
- 07073-0041: Bidearen zati batean oraindik ere zabalera handikoa da, baina metro erdiko bidezidor batetik ibiltzen da.
- 07073-0042: Bidearen erdiko zatia, bertatik ezinezko da lurrerotako ibilgailu batekin ibiltzea.
- 07073-0043: Bidearen azken zatia ikusten da, GI-3261 errepidera iristen denean.

Egileak/Autores: 	ZEGAMAKO UDALA  Landabide Inbentarioa	Data/Fecha: 2.009	itxategia/Fichero: Zegama\07073- Inventario Caminos\
		Auzoa/Barrio: ARRIETALDEA	
		Fichazkia/Ficha nº: 02018	

02018) DEITURA: 023-024

a) IZENA:

b) GUTXI GORA BEHERAKO LUZERA: 90 metro.

c) GUTXI GORA BEHERAKO ZABALERA: 3 metro

d) DESKRIBAPENA: 001-002 bidean hasi eta Murgialdai baserriari sarbidea ematen dion, 3 metrotako eta hormigoizko zorua duen bidea.


e) KOMUNIKAZIOA: Murgialdai baserriaren sarbide nagusi bezala erabiltzen da.

f) BIDEAREN EGOERA: Egoera onean dagoen hormigoizko bide bat da.

g) JABETZA TITULUA: Jabetza titulua ez da ageri, baina antzina-antzinatik udalarena da.

h) JABARI IZAERA: Herri jabariko ondasun bat da.

i) ESKURATZE DATA: Bide hau antzina-antzinatik Zegamako Udalarena da.

Egileak/Autores: 	ZEGAMAKO UDALA  Landabide Inbentarioa	Data/Fecha: 2.009	itxategia/Fichero: Zegama\07073- Inventario Caminos\
		Auzoa/Barrio: ARRIETALDEA	
		Fichazkia/Ficha nº: 02018	

j) EGOERA JURIDIKOA: 3 metrotako zabalera duen hormigoizko mendi-bide hau Murgialdai baserrira joateko erabiltzen da, erabilera eta zerbitzu publikokoa izanik. Hori dela eta, bidea inbentarioan sartzea aski izango da, formalki udal ondasunean sartzeko.

k) XEDEPEN JURIDIKOA: Fitxa honetako bideari buruz egin daitekeen gomendio bakarra, edozein udal-ondasunek eskatzen duten arta egitea da.

l) ARGAZKIAK:

- 07073-0044: Aurrealdean 001-002 bidearen aglomeratua ikusten da, eta nola hortik aurrera bide hau hasten den.

Egileak/Autores: 	ZEGAMAKO UDALA  Landabide Inbentarioa	Data/Fecha: 2.009	itxategia/Fichero: Zegama\07073- Inventario Caminos\
		Auzoa/Barrio: ARRIETALDEA	
		Fichazkia/Ficha nº: 02020	

02020) DEITURA: 025-027

a) IZENA:

b) GUTXI GORA BEHERAKO LUZERA: 170 metro

c) GUTXI GORA BEHERAKO ZABALERA: metro 1

d) DESKRIBAPENA: 001-002 bidean hasi eta bukatzen den bide hau, Murgialdai baserriaren albotik pasatzen da. Aitzinean pertsonak eta animaliak ibiltzeko erabiltzen zen, baina inguruan beste bide bat egin denez, hau ez da erabiltzen eta gaur egun iraganezina bihurtu da.

e) KOMUNIKAZIOA: Bide hau 001-002 bidean hasi eta bukatzen da, Murgialdai baserriaren albotik pasatzen, eta gaur egun erabiltzen ez den arren, aitzinean, pertsonak eta animaliak pasatzeko erabiltzen zen.

f) BIDEAREN EGOERA: Bidearen lehen zatia, Murgialdai baserriraino, 1,5 metrotako zabalera du, eta nekazal traktore batekin erabil daiteke, egoera hau mantenduz baserritarrak ematen dioten erabileragatik.

Baserriaren ondoan kokatutako zatian, bidea baserritarrak hondakinak erretzeko erabiltzen duten gunetik igarotzen da, eta txakurrarentzako etxeko bat eraiki dute, bertatik igarotzea galarazten duena.

Pixka bat aurrerago igarotzea galarazten duen itxitura bat dago, eta puntu horretatik aurrera eta bidea bukatu baina 10 metro lehengo arte, sasiak janda dago, eta iraganezina da. Bidearen azken zatia, 10 metrotako luzera duena, ez dauka sastrakarrik, txabola batetarako sarbidea baita.

Egileak/Autores: 	ZEGAMAKO UDALA  Landabide Inbentarioa	Data/Fecha: 2.009	itxategia/Fichero: Zegama\07073- Inventario Caminos1
		Auzoa/Barrio: ARRIETALDEA	
		Fichazkia/Ficha nº: 02020	

g) JABETZA TITULUA: Jabetza titulua ez da ageri, baina antzina-antzinatik udalarena da.

h) JABARI IZAERA: Herri jabariko ondasun bat da.

i) ESKURATZE DATA: Bide hau antzina-antzinatik Zegamako Udalarena da.

j) EGOERA JURIDIKOA: Bide hau herri jabarikoa da, erabilera zerbitzukoa, gaur egun beste bide bat eraiki denez zati batzuk ez erabili arren, eta iraganezinak izan arren. Gainera bere ibilbidean txakurrentzako etxetxo bat eraiki da eta itxitura bat dago.


k) XEDEPEN JURIDIKOA: Aipatu den bezala, bide honetan txakurrentzako txabola bat eraikin da eta pasatzea galarazten duen itxitura bat jarri da, beraz, herri jabariko ondasun baten usurpazio bat egon da, eta juridikoki usurpatutako zatiak berreskuratzea ekin behar zaio.

Kasetaren kasuan, jabeei kentzeko eskatu behar zaie, edo udalak ofizioz kendu. Itxituraren kasuan ordea, itxitura hori ireki beharko litzateke, pasatzea galarazten ez duten beste itxitura batengatik aldatuz, horretarako jabeei irekitzeko eskatu beharko litzateke edo, bestela, udalak egin beharko luke ofizioz.

Sor litekeen aurkako edozein jarrerak ofiziozko berreskurapeneko espedientea irekitzeko zioa emango luke, Tokiko Entitateen Ondasunen Arautegian xedatutakoaren arabera lege-testu bereko 46. artikuluan eta hurrengoetan zehazten delarik prozedura. Eskumen hori edozein unetan egin edo gauzatu daiteke, seguruenera ere ondasun publikoa baita.

Horretarako prozedura, ondoko ekintza hauetan zehaztuko litzateke:


- a) Udal Korporazioaren akordioa (Plenoa) espedientea irekitzeko, zeina Gipuzkoako Aldizkari ofizialean argitaratu beharko den,

Egileak/Autores: 	ZEGAMAKO UDALA  Landabide Inbentarioa	Data/Fecha: 2.009	Itxategia/Fichero: Zegama\07073- Inventario Caminos\
		Auzoa/Barrio: ARRIETALDEA	
		Fichazkia/Ficha nº: 02020	

identifikatu ahal izateko ondasunaren berri emanez. Aipatutako aldizkariaren ale bat Udalerriko iragarki-oholtzan jarriko da 15 egunez.

- b) Espedientea irekitzeko akordioa Administrazio Autonomikora igaroko da, bere eskubideak bete ditzan eta dagokiona alega dezan.
- c) Hilabeteko epean, iragarki-oholtzan iragarkia kendu behar denetik hurrengo egunean kontatzen hasita, zerikusia duen pertsonak bere eskubideak defendatzeko egokiak irizten dituzten alegazioak egin ahal izango dituzte, euren alegazioak oinarritzen dituzten agiri guztiekin batera.
- d) Aurreko puntuan adierazitakoaren kalterik gabe, espedienteak erasaten dituzten pertsonak badira, ezagunak eta identifikagarriak, pertsonalki jakinarazi beharko da.
- e) Aipatu epea igarota, froga-aldia irekiko da agiriak eta dagozkion frogak onartu ahal izango dira, zeinak udaleko zerbitzuek baloratuko baitituzte, erasandako pertsonen espedientearen berri 10 eguneko epean jakinaraziko zaielarik.
- h) Espedientearen ebazpena Udal-Korporazioak emango du, idazkariaren alde aurretiko txostena aztertu ondoren.
- i) Akordioari bi bidetatik egin dakieke aurka, bide administratibotik, inpugnatzen dena eskubidea bera baldin bada, hau da, prozedura betetzea eta aurrera eramateko baldintzak, eta eskubide zibilen bidetik, eztabaidatzen dena ondasunen jabetza edo berauen behin-betiko jabetza bada.

Bestalde, itxuratik bidea bukatu baina 10 metro lehenagoko zatia, sastrakaz beteta dago, bertatik pasatzea ezinezkoa izanik. Hori dela eta, garbitu egin beharko litzateke, eta erabiltzeko modu egokian utzi, bestela aurrerantzean usurpatu bukatu dezake. Horretarako, gogoan izan Entitate Lokalen Ondasunen Arautegiko 70. Artikuluak xedatzen duenaren arabera, Entitate Lokalak edozein unetan jabari publikoko ondasunak berreskuratzeko ahalmena daukatela.

Egileak/Autores: 	ZEGAMAKO UDALA  Landabide Inbentarioa	Data/Fecha: 2.009	itxategia/Fichero: Zegama\07073- Inventario Caminos\
		Auzoa/Barrio: ARRIETALDEA	
		Fichazkia/Ficha nº: 02020	

I) ARGAZKIAK:

- 07073-0045: Aurrealdean 001-002 bidearen aglomeratua ikus daiteke, eta eskuinetara, Murgialdai baserrira doan 1,5 metrotako zabalera duen bide honen lehen zatia.
- 07073-0046: Bidea baserriaren ondoan pasatzen denerako argazki bat da, bertan hondakinak erretzen diren lekua ikusten da eta lotuta dagoen txakurra.
- 07073-0047: Bidetik pasatzea eragozteko duen itxitura ikusten da. Itxitura pasatzeko aukera bakarra goitik jauzi egitea da
- 07073-0048: Bidearen bukaeratik ateratako argazkia. Zati honetan bideak ez du landaretzarik, eskubialdean dagoen txabola baten sarbidea baita. Ezkerraldean, sastrakaz betetako bidearen zatia ikusten da.

Egileak/Autores: 	ZEGAMAKO UDALA  Landabide Inbentarioa	Data/Fecha: 2.009	itxategia/Fichero: Zegama\07073- Inventario Caminos\
		Auzoa/Barrio: ARRIETALDEA	
		Fichazkia/Ficha nº: 02022	

02022) DEITURA: 031-033

a) IZENA:

b) GUTXI GORA BEHERAKO LUZERA: 620 metro (395+225 metro)

c) GUTXI GORA BEHERAKO ZABALERA: 0,50 metro

d) DESKRIBAPENA: Herrigunera sarbide azkar bat ematen duen, metro erdiko bidezidorra. Animaliak eta pertsonak igarotzeko bakarrik erabilgarria.


1 bide-adarra (032-034): Bide nagusia errekarara jaisten den bide-adar bat dauka, eta erreka pasa ondoren, berriro ere igo egiten da, udal hilerrian bukatuz.

e) KOMUNIKAZIOA: Bide honek herrigunerako sarbide azkar bat ematen du, bai pertsonentzat, bai animalientzat

f) BIDEAREN EGOERA: Zorua garbia eta erabiltzen denaren aztarnak dituen metro erdiko bidezidorra. Hilerriaren ondoan bukatzen den bide-adarra, zati bat nahiko arriskutsua du, neurri handiko mendoitz baten ondoan dagoelako.

g) JABETZA TITULUA: Jabetza titulua ez da ageri, baina antzina-antzinatik udalarena da.

h) JABARI IZAERA: Herri jabariko ondasun bat da.

Egileak/Autores: 	ZEGAMAKO UDALA  Landabide Inbentarioa	Data/Fecha: 2.009	itxategia/Fichero: Zegama\07073- Inventario Caminos\
		Auzoa/Barrio: ARRIETALDEA	
		Fichazkia/Ficha nº: 02022	


i) ESKURATZE DATA: Bide hau antzina-antzinatik Zegamako Udalarena da.

j) EGOERA JURIDIKOA: Bide honek ibiltari eta ganaduari herrigunerako sarbidea ematen die, erabiltzen denaren arrasto nabariak egonik, hori dela eta, argi dago erabilera eta zerbitzu publikokoa dela, eta inbentarioan sartzea, aski da formalki udal ondasunera sartzeko.

k) XEDEPEN JURIDIKOA: Fitxa honetako bideari buruz egin daitekeen gomendio bakarra, edozein udal-ondasunek eskatzen duten arta egitea da.

l) ARGAZKIAK:

- 07073-0055: 031 puntuan ateratako argazkian, betan bidearen hasiera ikus daiteke.
- 07073-0056: Bidearen erdiko zatiaren itxuraren argazkia.
- 07073-0057: Bidearen erdiko zatiaren itxuraren argazkia..
- 07073-0099: Bidearen erdiko zatiaren itxuraren argazkia.
- 07073-0098: Bidea bukatu aurretik erreka bat igarotzen du.
- 07073-0097: Aurrealdean, herrigunetik egur museora igotzen den malda aldapatsua ikusten dugu, eta gero bidea hau bukatzen den lekua.
- 07073-0100: Bide-adarra erreka jaisten ikusten da, bide nagusia bukatu aurretik igarotzen duen erreka.
- 07073-0101: Aurrealdean erreka pasatzeko dagoen zurezko zubi bat ikusten da.
- 07073-0102: Argazki honetan bide-adarraren eskubialdean dagoen mendoitza ikusten da, eta argazkian bere arriskua ez ikusi arren, nahiko arriskutsua da, alde horreruntz dagoen malda handia baita.
- 07073-0103: Aurrealdean hilerri ondoko pabadura ikus daiteke, eta nola bide-adarra bertara iristean bukatzen den.

Egileak/Autores: 	ZEGAMAKO UDALA  Landabide Inbentarioa	Data/Fecha: 2.009	itxategia/Fichero: Zegama\07073- Inventario Caminos\
		Auzoa/Barrio: ARRIETALDEA	
		Fichazkia/Ficha nº: 02024	

02024) DEITURA: 037-038

a) IZENA:

b) GUTXI GORA BEHERAKO LUZERA: 340 metro (110+230 metro)

c) GUTXI GORA BEHERAKO ZABALERA: 2 metro


d) DESKRIBAPENA: 037 puntuan 2 metrotako zabalera eta lurrezko zorua duen mendi-bide bat ateratzen da, eta 038 puntura iristean, jabetza pribatutako lurretan sartzen denez, bidea ez da desbrozatzeko eta sasiak janda dago. Beraz, 038 puntutik aurrera bidea jarraitu arren, bere azken zatian jabetza pribatukoa izanik.

1 bide-adarra (038-039): bide nagusia bukatzen den lekuan, metro erdiko zabalera bidezidor bat hasten da, Mugisarri parkearen garaiera iristen dena. Bidezidorra sasiak janda dago.

e) KOMUNIKAZIOA: Bide hau Mugisarri parkearen garaiera joateko erabiltzen da.

f) BIDEAREN EGOERA: Bide nagusia ibiltzeko irekia dago, orain dela gutxi desbrozatu baita, baina bide-adarra sasiak janda dago.

g) JABETZA TITULUA: Jabetza titulua ez da ageri, baina antzina-antzinatik udalarena da.

Egileak/Autores: 	ZEGAMAKO UDALA  Landabide Inbentarioa	Data/Fecha: 2.009	Itxategia/Fichero: Zegama\07073- Inventario Caminos\
		Auzoa/Barrio: ARRIETALDEA	
		Ficharen zifra/Ficha nº: 02024	

h) JABARI IZAERA: Herri jabariko ondasun bat da.

i) ESKURATZE DATA: Bide hau antzina-antzinatik Zegamako Udalarena da.

j) EGOERA JURIDIKOA: Bide hau Mugisarri parkera joateko erabiltzen da, beraz, erabilera eta zerbitzu publikokoa da, eta ondorioz, inbentarioan sartzea aski da, formalki udal ondasunera igarotzeko.

k) XEDEPEN JURIDIKOA: Bide nagusia egoera onean dago, eta ondorioz, ez du edozein udal ondasunak behar duen arta-lana egitea baina gehiago behar.

Bide-adarra ordea, sasiz beteta dago, eta iraganezina da, ondorioz, garbitu egin beharko litzateke, eta moztuta gelditu diren zatiak berreskuratu, modu honetan desagertzea eragotziz, eta usurpatua ez izateko.

Horretarako, gogoan izan Entitate Lokalen Ondasunen Arautegiko 70. Artikuluak xedatzen duenaren arabera, Entitate Lokalak edozein unetan jabari publikoko ondasunak berreskuratzeko ahalmena daukatela.

l) ARGAZKIAK:

- 07073-0060: Argazki honetan bide nagusiaren itxura antzeman daiteke, bertan 2 metrotako zabalera duela eta lurrerotako ibilgailu batekin ibiltzea dagoela ikus daiteke.

Egileak/Autores: 	ZEGAMAKO UDALA  Landabide Inbentarioa	Data/Fecha: 2.009	itxategia/Fichero: Zegama\07073- Inventario Caminos1
		Auzoa/Barrio: ARRIETALDEA	
		Fichazkia/Ficha nº: 02025	

02025) DEITURA: 040-042

a) IZENA:

b) GUTXI GORA BEHERAKO LUZERA: 385 metro (340+45 metro)

c) GUTXI GORA BEHERAKO ZABALERA: 2 metro

d) DESKRIBAPENA: Pinudi batetara iristen den, 2 metrotako zabalera eta lurrezko zorua duen mendi-bidea.

1 bide-adarra (041-043): Bide nagusiaren ezaugarri berdinak dituen bide-adar txikia.

e) KOMUNIKAZIOA: Bide hau pinudia eta bideen sarea komunikatzen ditu, pinudiak duen sarbide bakarra izanik, goiko zatian behintzat.

f) BIDEAREN EGOERA: Lurrezko zorua duen mendi-bide hau egoera onean dago, eta bertatik lurrerotako ibilgailuekin igaro daiteke.

g) JABETZA TITULUA: Jabetza titulua ez da ageri, baina antzina-antzinatik udalarena da.

h) JABARI IZAERA: Herri jabariko ondasun bat da.

Egileak/Autores: 	ZEGAMAKO UDALA  Landabide Inbentarioa	Data/Fecha: 2.009	itxategia/Fichero: Zegama\07073- Inventario Caminos\
		Auzoa/Barrio: ARRIETALDEA	
		Fichazkia/Ficha nº: 02025	

i) ESKURATZE DATA: Bide hau antzina-antzinatik Zegamako Udalarena da.

j) EGOERA JURIDIKOA: Bide hau, pinudiak duen sarbide bakarra da, beraz, erabilera eta zerbitzu publikokoa da, eta ondorioz, inbentarioan sartzea aski da, formalki udal ondasunera igarotzeko.

k) XEDEPEN JURIDIKOA: Fitxa honetako bideari buruz egin daitekeen gomendio bakarra, edozein udal-ondasunek eskatzen duten arta egitea da; arreta berezia jarrik pinudiak duen sarbide bakarra delako.

l) ARGAZKIAK:

- 07073-0061: Bide nagusia ikusten da, eta atzealdean, argazkian azaltzen den pertsona dagoen lekuan, 041 puntuaren bidegurutzea.

Egileak/Autores: 	ZEGAMAKO UDALA  Landabide Inbentarioa	Data/Fecha: 2.009	itxategia/Fichero: Zegama\07073- Inventario Caminos\
		Auzoa/Barrio: ARRIETALDEA	
		Fichazkia/Ficha nº: 02026	

02026) DEITURA: 044-045

a) IZENA:

b) GUTXI GORA BEHERAKO LUZERA: 410 metro


c) GUTXI GORA BEHERAKO ZABALERA: 1,5 metro

d) DESKRIBAPENA: Bideak ibilbidea ondo markatuta dauka, lurrian egindako ildo bat baita, eta horregatik, bidea erabiltzen ez denean sastrakaz betetzen da. Bidean bi itxitura daude, baina hauek ireki daitezke eta ez dute igarotzea galarazten. Bidearen azken zatia izan ezik – Dirinti barrena baserriaren ondoan kokatua – animaliak lursailletarako joateko erabiltzen dena, gainerako zatiak gaur egun ia ez dira erabiltzen. Azken zati hau hain zuzen, egoera onean dago, 1,5 metrotako zabalera du eta bertatik lurrotako ibilgailuekin ibiltzeko aukera ematen du.

e) KOMUNIKAZIOA: Bide hau pertsonak eta animaliak baserrien artean ibiltzeko erabiltzen da.

f) BIDEAREN EGOERA: Bidearen zati gehienak ez dira erabiltzen eta sastrakaz beteta daude, azken zatia ordea, animaliak lursailletara sartzeko erabiltzen da, eta 1,5 metrotako zabalera du, eta bertatik lurrotako ibilgailuekin ibili daiteke.

g) JABETZA TITULUA: Jabetza titulua ez da ageri, baina antzina-antzinatik udalarena da.

Egileak/Autores: 	ZEGAMAKO UDALA  Landabide Inbentarioa	Data/Fecha: 2.009	Itxategia/Fichero: Zegama\07073- Inventario Caminos\
		Auzoa/Barrio: ARRIETALDEA	
		Fichazkia/Ficha nº: 02026	

h) JABARI IZAERA: Herri jabariko ondasun bat da.

i) ESKURATZE DATA: Bide hau antzina-antzinatik Zegamako Udalarena da.


j) EGOERA JURIDIKOA: Gaur egun bidearen zati gehiarena ez da erabiltzen sastrakaz beteta daudelako, baina azken zatia ganadua lursailietara sartzeko erabiltzen da, eta ondorioz, erabilera eta zerbitzu publikokoa izaten jarraitzen du.

k) XEDEPEN JURIDIKOA: Bidearen zati gehiena sastrakaz beteta dago, hori dela eta bidea garbitu beharko litzateke, moztuta gelditu diren zatiak berreskuratuz, modu honetan desagertzea eragotziz eta usurpatua ez izateko.


Horretarako, gogoan izan Entitate Lokalen Ondasunen Arautegiko 70. Artikuluak xedatzen duenaren arabera, Entitate Lokalak edozein unetan jabari publikoko ondasunak berreskuratzeke ahalmena daukatela.

l) ARGAZKIAK:

- 07073-0091: 44 puntuan ateratako argazkia, bidearen hasieran. Bertan zuhaixkaz beteriko gune bat dela eta atzealdean Dirinti garakoa baserria ikus daitezke.
- 07073-0092: Argazki honetan bidearen lehen itxitura ikus daiteke, igarotzea galarazten ez duen itxitura, atera inolako arazorik gabe irekitzea baitago.
- 07073-0093: Argazki honetan bidearen zorua atera nahi izan da, zorua sasiak ez duen zerbait ikusten zen gunean.
- 07073-0094: Puntu honetan argi eta zehatz bi bide ikusten dira, eskuinetako eta ezkerretakoa. Aztertzen den bidea erdikoa da. Argazkian bidearen egoera antzeman daiteke.
- 07073-0096: Aurreko argazkiaren puntutik bidearen bukaeraino, bidearen zorua garbia dago, 1,5 metrotako zabalarekin, bidea gune horretan erabilia baita.

<p>Egileak/Autores:</p> 	<p>ZEGAMAKO UDALA</p>  <p>Landabide Inbentarioa</p>	<p>Data/Fecha:</p> <p>2.009</p>	<p>Kategoria/Fichero:</p> <p>Zegama\07073- Inventario Caminos\</p>
		<p>Auzoa/Barrio:</p> <p>ARRIETALDEA</p>	
		<p>Ficha zkia/Ficha nº:</p> <p>02026</p>	

- 07073-0095: Argazki honetan bidearen azken zatia ikusten da, Dirinti barrenara joateko aglomeratuzko bidera iristen denean.

Egileak/Autores: 	ZEGAMAKO UDALA  Landabide Inbentarioa	Data/Fecha: 2.009	itxategia/Fichero: Zegama\07073- Inventario Caminos\
		Auzoa/Barrio: ARRIETALDEA	
		Fichazkia/Ficha nº: 02027	

02027) DEITURA: 095-096

a) IZENA:

b) GUTXI GORA BEHERAKO LUZERA: 423 metro.

c) GUTXI GORA BEHERAKO ZABALERA: 3 metro

d) DESKRIBAPENA: Bidea Otzaurte trenbidearen geltokian hasi eta Arantzadizelai baserrira iristean bukatzen da. Txabola baten ondoan, zorua hormigoizkoa da

e) KOMUNIKAZIOA: Bide hau, Arantzadizelai baserritara joateko sarbide nagusia da.

f) BIDEAREN EGOERA: Bide hau egoera onean dago, eta autoentzatz erabilgarria.

g) JABETZA TITULUA: Jabetza titulua ez da ageri, baina antzina-antzinatik udalarena da.

h) JABARI IZAERA: Herri jabariko ondasun bat da.

i) ESKURATZE DATA: Bide hau antzina-antzinatik Zegamako Udalarena da.


Egileak/Autores:  	ZEGAMAKO UDALA  Landabide Inbentarioa	Data/Fecha: 2.009	itxategia/Fichero: Zegama\07073- Inventario Caminos\
		Auzoa/Barrio: ARRIETALDEA	
		Fichazkia/Ficha nº: 02027	

j) EGOERA JURIDIKOA: Beste batzuetan gertatzen den bezala, bide hau baserri baten sarbidea da, eta berez, erabilera eta zerbitzu publikokoa, hori dela eta, bidea inbentarioan sartzea aski da, formalki udal ondasunera igarotzeko.

k) XEDEPEN JURIDIKOA: Bide honek ez du behar edozein udal ondasunak eskatzen duen arta-lana egitea baina gehiago.

l) ARGAZKIAK:

- 07073-0150: Ezkerretara ikusten den txabola eta gero, 3 metrotako zabalera eta hormigoizko zorua duen zatia hasten da.
- 07073-0152: Bidearen azken zatia ikusten da, Arantzadizelai baserrira iristean.

Egileak/Autores: 	ZEGAMAKO UDALA  Landabide Inbentarioa	Data/Fecha: 2.009	itxategia/Fichero: Zegama\07073- Inventario Caminos\
		Auzoa/Barrio: ARRIETALDEA	
		Fichazkia/Ficha nº: 02028	

02028) DEITURA: 096-167

a) IZENA:

b) GUTXI GORA BEHERAKO LUZERA: 300 metro

c) GUTXI GORA BEHERAKO ZABALERA: 0,5 eta 2 metro artekoa

d) DESKRIBAPENA: Arantzadizelai baserria 172-173 bidearekin komunikatzen duen bidea. Arantzadizelai baserrian hasi eta 167 puntuan bukatzen da. Bere lehen zatian metro erdiko zabalera du, gero 1,5 metrotakoa, eta 2 metrotako zabalera bukatzen du.


e) KOMUNIKAZIOA: Arantzadizelai baserria 172-173 bidearekin komunikatzen duen bidea, pertsonak oinez eta animaliak bakarrik erabili dezaketena.

f) BIDEAREN EGOERA: Bide honen alboak landaretzaz beteta daude, beraz oinez edo animaliak bakarrik pasa daitezke.

g) JABETZA TITULUA: Jabetza titulua ez da ageri, baina antzina-antzinatik udalarena da.

h) JABARI IZAERA: Herri jabariko ondasun bat da.

i) ESKURATZE DATA: Bide hau antzina-antzinatik Zegamako Udalarena da.

Egileak/Autores: 	ZEGAMAKO UDALA  Landabide Inbentarioa	Data/Fecha: 2.009	itxategia/Fichero: Zegama\07073- Inventario Caminos\
		Auzoa/Barrio: ARRIETALDEA	
		Fichazkia/Ficha nº: 02028	

j) EGOERA JURIDIKOA: Aipatu den bezala, bide hau Arantzadizelai baserria 172-173 bidearekin komunikatzen du, eta beraz, erabilera eta zerbitzu publikokoa da, eta inbentarioan sartzea aski da formalki udal ondasunera igarotzeko.

k) XEDEPEN JURIDIKOA: bidearen lehen zatia sastrakaz inguratuta dago bi alboetan, leku batzuetan trazatura sartu delarik, hori dela eta, bidea besbrozatzea gomendatzen da, horrela bere trazatua markatzeko, desagertu dadin galarezteko eta aurrerantzean usurpatua ez izateko.

Horretarako, gogoan izan Entitate Lokalen Ondasunen Arautegiko 70. Artikuluak xedatzen duenaren arabera, Entitate Lokalak edozein unetan jabari publikoko ondasunak berreskuratzeko ahalmena daukatela.

I) ARGAZKIAK:

- 07073-0320: Bidea Arantzadizelai baserriaren ondoan hasten da, eta puntu honetan metro erdiko zabalera du.
- 07073-0319: Bidearen hasiera ikus daiteke, metro erdiko zabalera eta bi aldetara duen landaretzakin marraztuta.
- 07073-0318: Bidearen erdialdeko zatiaren argazkia. Hemen bideak 1,5 metrotako zabalera du, eta gurdi batekin erabilgarria da.
- 07073-0317: 167 puntuan ateratako argazkia, bertan 172-173 bidearen kurba ikus daiteke, eta bidearen bukaera, 2 metrotako zabalera du.

Egileak/Autores: 	ZEGAMAKO UDALA  Landabide Inbentarioa	Data/Fecha: 2.009	itxategia/Fichero: Zegama\07073- Inventario Caminos\
		Auzoa/Barrio: ARRIETALDEA	
		Fichazkia/Ficha nº: 02029	

02029) DEITURA: 097-098

a) IZENA:

b) GUTXI GORA BEHERAKO LUZERA: 2950 metro.

c) GUTXI GORA BEHERAKO ZABALERA: 2,5 metro.

d) DESKRIBAPENA: GI-3251 errepidearen bukaeran dagoen Otzaurte trenbidearen geltokitik atera eta 2950 metrotako luzera duen bidea. Beste bide askorekin batera, Aitzgorri parke naturalaren bideen sare bat osatzen du.

e) KOMUNIKAZIOA: Bide hau inguruko hainbat lursail eta bordetara iristeko erabiltzen da.

f) BIDEAREN EGOERA: Bide hau egoera ezin hobean dago. 2,5 metrotako zabalera eta balastro harria eta lurrezko lohia naturala nahasturik duen zorua du, bertatik igarotzea erreza izanik, autoentzako ere.

g) JABETZA TITULUA: Jabetza titulua ez da ageri, baina antzina-antzinatik udalarena da.

h) JABARI IZAERA: Herri jabariko ondasun bat da.

i) ESKURATZE DATA: Bide hau antzina-antzinatik Zegamako Udalarena da.

Egileak/Autores: 	ZEGAMAKO UDALA  Landabide Inbentarioa	Data/Fecha: 2.009	itxategia/Fichero: Zegama\07073- Inventario Caminos\
		Auzoa/Barrio: ARRIETALDEA	
		Fichazkia/Ficha nº: 02029	

j) EGOERA JURIDIKOA: Aitzgorri parke naturalaren mendi-bide sarea osatzen du, eta beraz, erabilera eta zerbitzu publikokoa da. Hori dela eta, inbentarioan sartzea aski da formalki udal ondasunera igarotzeko.

k) XEDEPEN JURIDIKOA: Fitxa honetako bideari buruz egin daitekeen gomendio bakarra, edozein udal-ondasunek eskatzen duten arta egitea da.

l) ARGAZKIAK:

- 07073-0153: Otzaurte trenbidearen geltokian ateratako argazkia, bidearen hasieran.
- 07073-0135: Argazki honetan bidearen itxura antzeman daiteke.
- 07073-0136: Bidearen itxura antzeman daiteke, eta nola aglomeratua edo hormigoia ez izateko, autoek ere erabili dezaket.
- 07073-0145: Bidearen itxuraren beste argazki bat, bertan ikus daiteke, nola bidearen bukaeran, zoruaren inguru bertako harria duen arren, egoera ezin hobean jarraitzen duela.

Egileak/Autores: 	ZEGAMAKO UDALA  Landabide Inbentarioa	Data/Fecha: 2.009	itxategia/Fichero: Zegama\07073- Inventario Caminos\
		Auzoa/Barrio: ARRIETALDEA	
		Fichazkia/Ficha nº: 02030	

02030) DEITURA: 100-101

a) IZENA:

b) GUTXI GORA BEHERAKO LUZERA: 925 metro (660+125+140 metro).

c) GUTXI GORA BEHERAKO ZABALERA: 2,5 metro.


d) DESKRIBAPENA: Bidea GI-3251 errepidearen 100 puntuan hasi eta Txanberoenea eta Osiña baserrietatik pasa ondoren, Arantzadizelaiondo baserrian bukatzen da. 2,5 metrotako azalera du eta lurrezko zorua harri pixka batekin.

1 bide-adarra (101-105): Arantzadizelai baserritik Arantzadizelaiondo baserrira joateko erabiltzen den metro bateko zabalera duen bidea. Gaur egun bidea ez da erabiltzen eta sasiz beteta dago, bere ibilbidea nabaria den arren.

2 bide-adarra (101-106): Arantzadizelaiondo baserritik 106 puntura jaisten den lurrezko zorua eta 2 metrotako zabalera duen bidea. 106 puntuan Ospitalhaunditik Etxetxurira (144-145) doan bidearekin bat egiten du.

e) KOMUNIKAZIOA: Bide hau hainbat baserrietako sarbide nagusia da.

f) BIDEAREN EGOERA: Bide honek zoru oso gogorra dauka auto batekin ibiltzeko.

Egileak/Autores: 	ZEGAMAKO UDALA  Landabide Inbentarioa	Data/Fecha: 2.009	itxategia/Fichero: Zegama\07073- Inventario Caminos1
		Auzoa/Barrio: ARRIETALDEA	
		Fichazkia/Ficha nº: 02030	

g) JABETZA TITULUA: Jabetza titulua ez da ageri, baina antzina-antzinatik udalarena da.

h) JABARI IZAERA: Herri jabariko ondasun bat da.

i) ESKURATZE DATA: Bide hau antzina-antzinatik Zegamako Udalarena da.



j) EGOERA JURIDIKOA: Bide hau inguruko hainbat baserrietara joateko komunikabide nagusi bezala erabiltzen da, eta 1 bide-adarra gaur egun erabiltzen ez den arren, Arantzadizelai eta Arantzadizelaiondo baserriak komunikatzen ditu. Ondorioz, erabilera eta zerbitzu publikokoa da, eta inbentarioan sartzea aski da, formalki udal ondasunera igarotzeko.

k) XEDEPEN JURIDIKOA: Bide nagusia edozein udal ondasunak eskatzen duen arta-lana egitea baina gehiago ez du behar. 1 bide-adarra ordea, sasiak janda dago, eta 2 bide-adarra belarrez estalia, hori dela eta, bi bide-adar hauek garbitu beharko dira, moztu diren zatiak berreskuratuz, eta horrela desagertzea galaraziz eta aurrerantzean usurpatua ez izateko

Horretarako, gogoan izan Entitate Lokalen Ondasunen Arautegiko 70. Artikuluak xedatzen duenaren arabera, Entitate Lokalak edozein unetan jabari publikoko ondasunak berreskuratzeko ahalmena daukatela.

I) ARGAZKIAK:

- 07073-0134: GI-3251 errepidean, 100 puntuan ateratzako argazkia. Eskuinetara bide honen hasiera ikus daiteke.
- 07073-0189: Ezkerretara, bidearen itxura antzeman daiteke, eta eskuinetara, Ospitalhaundi baserriaren sarrera.
- 07073-0190: Bidea, Osiña baserritik igarotzen denean duen itxura antzeman daiteke.

<p>Egileak/Autores:</p> 	<p>ZEGAMAKO UDALA</p>  <p>Landabide Inbentarioa</p>	<p>Data/Fecha:</p> <p>2.009</p>	<p>Kategoria/Fichero:</p> <p>Zegama\07073- Inventario Caminos\</p>
		<p>Auzoa/Barrio:</p> <p>ARRIETALDEA</p>	
		<p>Ficha zkia/Ficha nº:</p> <p>02030</p>	

- 07073-0191: Argazki honetan bidearen bukaera ikus daiteke, Arantzadizelaiondo baserrira iristen denean.
- 07073-0182: 2 bide-adarra nola jaisten den ikusten da. 2 metrotako zabalera du eta belarrez estalia dago.

Egileak/Autores: 	ZEGAMAKO UDALA  Landabide Inbentarioa	Data/Fecha: 2.009	itxategia/Fichero: Zegama\07073- Inventario Caminos1
		Auzoa/Barrio: ARRIETALDEA	
		Fichazkia/Ficha nº: 02031	

02031) DEITURA: 102-103

a) IZENA:

b) GUTXI GORA BEHERAKO LUZERA: 305 metro

c) GUTXI GORA BEHERAKO ZABALERA: 3 metro

d) DESKRIBAPENA: GI-2637 errepidearen 102 bidean hasi eta Gorospe baserrian bukatzen den, aglomeratuko bidea.

e) KOMUNIKAZIOA: Bidea hau, Gorospe eta Zatzabalibar baserrietako sarbide nagusi bezala erabiltzen da.

f) BIDEAREN EGOERA: Aglomeratuak zenbait pitzadura dauzka, eta hauetatik belarra ateratzen da.

g) JABETZA TITULUA: Jabetza titulua ez da ageri, baina antzina-antzinatik udalarena da.

h) JABARI IZAERA: Herri jabariko ondasun bat da.

i) ESKURATZE DATA: Bide hau antzina-antzinatik Zegamako Udalarena da.



Egileak/Autores:  	ZEGAMAKO UDALA  Landabide Inbentarioa	Data/Fecha: 2.009	itxategia/Fichero: Zegama\07073- Inventario Caminos\
		Auzoa/Barrio: ARRIETALDEA	
		Fichazkia/Ficha nº: 02031	

j) EGOERA JURIDIKOA: Berrero ere bi baserrietara joateko komunikabide nagusia den bide baten aurrean gaude. Hori dela eta, erabilera eta zerbitzu publikokoa izanik, bidea inbentarioan sartzea aski da, formalki udal ondasunera igarotzeko.

k) XEDEPEN JURIDIKOA: Fitxa honen bideari buruz egin daitekeen gomendio bakarra, zorua konpontzea da, hau okerrera egin aurretik.

l) ARGAZKIAK:

- 07073-0132: GI-2637 errepidetik ateratako argazkia, bertan bide honen hasiera ikus daiteke.
- 07073-0133: Argazki honetan bidearen aglomeratuaren itxura antzeman daiteke, zenbait pitzadura eta belarrarekin.

Egileak/Autores: 	ZEGAMAKO UDALA  Landabide Inbentarioa	Data/Fecha: 2.009	itxategia/Fichero: Zegama\07073- Inventario Caminos\
		Auzoa/Barrio: ARRIETALDEA	
		Fichazkia/Ficha nº: 02032	

02032) DEITURA: 103-104

a) IZENA:

b) GUTXI GORA BEHERAKO LUZERA: 915 metro.

c) GUTXI GORA BEHERAKO ZABALERA: 2 metro.

d) DESKRIBAPENA: Lurrezko zorua harriarekin eta 2 metrotako zabalera duen bidea. Zenbait maldetan harriak oso handiak dira, eta lurrotako ibilgailuak pasatzea oztopatzen dute.

e) KOMUNIKAZIOA: Gorospe eta Ospitalhaundi baserriak komunikatzen dituen bidea. Gainera bide hau, hantzerako ezaugarriak dituzten beste bideekin batera, bide sare bat osatzen du, aglomeratu edo hormigoizko bideak erabili gabe hainbat baserri komunikatzen dituen.

f) BIDEAREN EGOERA: bidea orokorrean egoera onean dago, baina leku batzuetan harriak oso handiak dira eta beste batzuetan oso estua da bertatik lurrotako ibilgailuak pasatzeko.

g) JABETZA TITULUA: Jabetza titulua ez da ageri, baina antzina-antzinatik udalarena da.

h) JABARI IZAERA: Herri jabariko ondasun bat da.

Egileak/Autores: 	ZEGAMAKO UDALA  Landabide Inbentarioa	Data/Fecha: 2.009	itxategia/Fichero: Zegama\07073- Inventario Caminos\
		Auzoa/Barrio: ARRIETALDEA	
		Fichazkia/Ficha nº: 02032	



i) ESKURATZE DATA: Bide hau antzina-antzinatik Zegamako Udalarena da.

j) EGOERA JURIDIKOA: Gorospe eta Ospitalhaundi baserriak komunikatzen ditu, gainera hainbat baserri komunikatzen dituen bide sare baten zati da. Hori dela eta, erabilera eta zerbitzu publikokoa izanik, inbentarioan sartzea aski izango da formalki udal ondasunera igarotzeko

k) XEDEPEN JURIDIKOA: Bide hau orokorrean egoera onean dago, baina leku batzuetan tamaina handiko harriak daude eta lurrotako ibilgailuak igarotzea oztopatzen dute, hori dela eta, hauek kentzeko edo estaltzeko aukera aztertu beharko litzateke.

l) ARGAZKIAK:

- 07073-0189: 104 puntuan, bide hau hasten den lekuan, ateratako argazkia. Eskuinetara 100-101 bidea ikus daiteke.
- 07073-0184: Bidea Ospitalhaundi baserriaren ondotik igarotzen ikusten da.
- 07073-0186: Bidea animalientzako txabola batetik pasatzen ikus daiteke.
- 07073-0188: Argazki honetan bidea bidegurutze batetara iristen ikusten da, eskuinetara Gorospe baserriraino jaisten da, eta ezkerretara, Ormazabal baserrira joaten da, 142-143 bidea erabiliz.
- 07073-0187: Bidearen bukaera ikusten da, Gorospe baserrira iristen denean.

Egileak/Autores: 	ZEGAMAKO UDALA  Landabide Inbentarioa	Data/Fecha: 2.009	itxategia/Fichero: Zegama\07073- Inventario Caminos\
		Auzoa/Barrio: ARRIETALDEA	
		Fichazkia/Ficha nº: 02033	

02033) DEITURA: 104-203

a) IZENA:

b) GUTXI GORA BEHERAKO LUZERA: 315 metro

c) GUTXI GORA BEHERAKO ZABALERA: 1 eta 2 metro artekoa.



d) DESKRIBAPENA: GI-3251 errepideko 203 puntuan hasten den bidea, 2 metrotako zabalera du eta lurrotako ibilgailuekin igarotzeko ibilgarria, baina estutzen doa, metro bateko zabalera eduki arte, eta 100-101 bidearen 104 puntuan bukatu aurretik, berriro ere 2 metrotako zabalera du. Bide hau bere alboetako lursailera sartzeko erabiltzen da.

e) KOMUNIKAZIOA: Garrantzi handiagoko bi bideetan hasi eta bukatzen den bide hau, inguruko lursailera sartzeko erabiltzen da.

f) BIDEAREN EGOERA: Bidea egoera onean dago, eta erabiltzen denaren aztarnak daude.

g) JABETZA TITULUA: Jabetza titulua ez da ageri, baina antzina-antzinatik udalarena da.

h) JABARI IZAERA: Herri jabariko ondasun bat da.

Egileak/Autores: 	ZEGAMAKO UDALA  Landabide Inbentarioa	Data/Fecha: 2.009	itxategia/Fichero: Zegama\07073- Inventario Caminos\
		Auzoa/Barrio: ARRIETALDEA	
		Fichazkia/Ficha nº: 02033	



i) ESKURATZE DATA: Bide hau antzina-antzinatik Zegamako Udalarena da.

j) EGOERA JURIDIKOA: Bide honek inguruko lursailei zerbitzua ematen die, eta ondorioz, erabilera eta zerbitzu publikokoa da, hori dela eta, inbentarioan sartzea aski da formalki udal ondasunean sartzeko.

k) XEDEPEN JURIDIKOA: Fitxa honetako bideari buruz egin daitekeen gomendio bakarra, edozein udal-ondasunek eskatzen duten arta egitea da.

l) ARGAZKIAK:

- 07073-0285: GI-3251 errepideko 203 puntuaren argazkia, bertan, bordaren ondoan bidea ikus daiteke.
- 07073-0286: Metro bat arte estutzen den zatian, bideak duen itxuraren argazkia.
- 07073-0287: 105 puntuaren argazkia, bertan bidearen azken zatiaren itxura ikus daiteke.

Egileak/Autores: 	ZEGAMAKO UDALA  Landabide Inbentarioa	Data/Fecha: 2.009	itxategia/Fichero: Zegama\07073- Inventario Caminos\
		Auzoa/Barrio: ARRIETALDEA	
		Fichazkia/Fichazkia n°: 02035	

02035) DEITURA: 139-140

a) IZENA:

b) GUTXI GORA BEHERAKO LUZERA: 65 metro

c) GUTXI GORA BEHERAKO ZABALERA: 1,5 metro

d) DESKRIBAPENA: 65 metrotako luzera duen auzabidea, gaur egun deserabilia bere ondoan errepide bat eraiki baita. Paretaren kontra trazatua nabaria da, baina sastrakaz beteta.



e) KOMUNIKAZIOA: Gaur egun erabiltzen ez den bidea hau, lehen animaliak eta pertsonak igarotzeko erabiltzen zen.

f) BIDEAREN EGOERA: Bide hau iraganezina da, sastrakaz janda baitago.

g) JABETZA TITULUA: Jabetza titulua ez da ageri, baina antzina-antzinatik udalarena da.

h) JABARI IZAERA: Herri jabariko ondasun bat da.

i) ESKURATZE DATA: Bide hau antzina-antzinatik Zegamako Udalarena da.

Egileak/Autores: 	ZEGAMAKO UDALA  Landabide Inbentarioa	Data/Fecha: 2.009	itxategia/Fichero: Zegama\07073- Inventario Caminos\
		Auzoa/Barrio: ARRIETALDEA	
		Fichazkia/Ficha nº: 02035	


j) EGOERA JURIDIKOA: Gaur egun bide hau ez da erabiltzen, bere ondotik errepide bat igarotzen baita, baina lehen bai ibiltariak bai ganaduak erabiltzen zuten, erabilera eta zerbitzu publikokoa izanik. Gainera, udalera da antzina-antzinatik.

k) XEDEPEN JURIDIKOA: erabilera ezak bidea sastrakaz betetzea eragin du, zati batzuetan trazatua ikustea zaila izanik. Hori dela eta, ikuspuntu juridikotik begiratuta, bidea desbrozatu egin beharko litzateke, moztu izan daitezkeen zatiak berreskuratuz, eta horrela desagertzea galaraziz eta aurrerantzean usurpatua ez izateko.

Horretarako, gogoan izan Entitate Lokalen Ondasunen Arautegiko 70. Artikuluak xedatzen duenaren arabera, Entitate Lokalak edozein unetan jabari publikoko ondasunak berreskuratzeko ahalmena daukatela.

I) ARGAZKIAK:

- 07073-0230: 139 puntuaren argazkia, bertan trazatua landaretzak janda dagoela ikus genezake.
- 07073-0231: 141-142 bidearen aglomeratuan, 140 puntuan, ateratako argazkia. Argazki honetan ia ezin da ezer antzeman, baina bidea bi zuhaitzen artean bukatzen da.

Egileak/Autores: 	ZEGAMAKO UDALA  Landabide Inbentarioa	Data/Fecha: 2.009	itxategia/Fichero: Zegama\07073- Inventario Caminos\
		Auzoa/Barrio: ARRIETALDEA	
		Fichazkia/Fichanº: 02036	

02036) DEITURA: 141-142

a) IZENA:

b) GUTXI GORA BEHERAKO LUZERA: 585 metro (500+85 metro)

c) GUTXI GORA BEHERAKO ZABALERA: 3 metro

d) DESKRIBAPENA: Aglomeratutako zorua duen bidea, egur museoan hasi eta Ormazabal garakoa baserrira iristean bukatzen dena. Ormazabal garakoa baserrira iritsi baina metro batzuk lehenago ate bat dago, baina gaur egun ez du igarotzea galarazten, irekita egoten baita.

1 bide-adarra (155-156): 3 metrotako zabalerako hormigoizko mendi-bidea, bide nagusitik pabilioi batera joateko erabiltzen dena.

e) KOMUNIKAZIOA: bide hau Ormazabal garakoa baserrira joateko erabiltzen da, eta baita ere, herrigunera jaisteko beste bide batzuen euskarri bezala.

f) BIDEAREN EGOERA: bide nagusia hormigoia egoera onean dauka, baina leku batzuetan, ixkinean pitzadura txikiak ditu.

g) JABETZA TITULUA: Jabetza titulua ez da ageri, baina antzina-antzinatik udalarena da.

h) JABARI IZAERA: Herri jabariko ondasun bat da.

Egileak/Autores: 	ZEGAMAKO UDALA  Landabide Inbentarioa	Data/Fecha: 2.009	itxategia/Fichero: Zegama\07073- Inventario Caminos\
		Auzoa/Barrio: ARRIETALDEA	
		Fichazkia/Ficha nº: 02036	

i) ESKURATZE DATA: Bide hau antzina-antzinatik Zegamako Udalarena da.

j) EGOERA JURIDIKOA: Bide honi eta bere bide-adarrari ematen zaion erabilera, erabilera eta zerbitzu publikokoa dela esateko nahiko frogak da, eta inbentarioan sartzea aski izango da, formalki udal ondasunera igarotzeko.

k) XEDEPEN JURIDIKOA: Bidea orokorrean egoera onean dagoen arren, zati batzuetan alboetan hormigoia pitzatuta dauka, eta ondorioz, konpondu egin beharko litzateke.

Bide-adarra ordea, edozein udal ondasunak eskatzen duen arta-lana egitea baina gehiago ez du behar.

l) ARGAZKIAK:

- 07073-0229: Eskerretara egur museoa ikus daiteke, eta eskuinetara, bide hau.
- 07073-0233: Argazki honetan Ormazabal garakoa baserria ikus daiteke, bidea bukatzen den lekuan, eta bidearen ibilbidean jarri den atea, gaur egun irekia eta igarotzea galarazten ez duena.
- 07073-0232: Bide nagusitik ateratako argazkia, bertan argazkiko pabilioian bukatzen den bide-adarra ikus daiteke.

Egileak/Autores: 	ZEGAMAKO UDALA  Inventario de caminos	Data/Fecha: 2.009	itxategia/Fichero: Zegama\07073- Inventario Caminos\
		Auzoa/Barrio: ARRIETALDEA	
		Fichazkia/Ficha nº: 02036-1	

02036-1) DEITURA: 111-150

a) IZENA:

b) GUTXI GORA BEHERAKO LUZERA: 1.100 metro

c) GUTXI GORA BEHERAKO ZABALERA: 1 eta 1.5 metro artekoa.

d) DESKRIBAPENA: Bidea 111 puntuan hasten da, GI-2637 errepidean Atxaetxe baserriaren ondoan. Hormigoizko losa baten bidez ibaia zeharkatzen du eta hesi baten ondotik doa. 50 metrotara, kanal zahar bat zeharkatzen du, 2 metrotako losa bat erabiliz. Bidezidor bat bezala jarraitzen du, 20 metrotara desagertzeko eta 50 metrotara berriro agertzeko, egoera txarrean dagoen bidezidor bat bezala, eta berriro 150 metrotara desagertu egiten da. 155 puntutik 156 puntura 3 metrotako zabalera duen hormigoizko mendi-bide batean bihurtzen da, bide nagusitik pabilioi batera joateko erabiltzen da. Hortik aurrera bidea ez da ikusten.

e) KOMUNIKAZIOA: Udalerritik Arantzazura joateko erromes bidea da.

f) BIDEAREN EGOERA: Bidearen lehen zatia egoera onean dago. Ibilbidea bidean sartzean eta 155 puntura iritsi arte, egoera txarrean dagoen bidezidor bat da, eta 155 puntutik 156 puntura hormigoizko mendi-bide bat da. Eta puntu horretatik aurrera bidea ez da ikusten.

g) JABETZA TITULUA: Jabetza titulua ez da ageri, baina antzina-antzinatik udalarena da.

h) JABARI IZAERA: Herri jabariko ondasun bat da.

Egileak/Autores: 	ZEGAMAKO UDALA  Inventario de caminos	Data/Fecha: 2.009	itxategia/Fichero: Zegama\07073- Inventario Caminos1
		Auzoa/Barrio: ARRIETALDEA	
		Ficha zkia/Ficha nº: 02036-1	

i) ESKURATZE DATA: Bide hau antzina-antzinatik Zegamako Udalarena da.

j) SITUACIÓN JURÍDICA: Bide honek inguruari zerbitzua ematen dio, erabilera eta zerbitzu publikokoa izanik. Ondorioz, bidea inbentarioan sartzea aski izango da, formalki udalondasunera igarotzeko.

k) XEDEPEN JURIDIKOA: Bidearen hainbat zati egoera txarrean daude, eta ondorioz, ikuspuntu juridikotik begiratuta, bidea garbitu egin beharko litzateke, moztu izan daitezkeen zatiak berreskuratuz, eta horrela desagertzea galaraziz eta aurrerantzean usurpatua ez izateko.

Horretarako, gogoan izan Entitate Lokalen Ondasunen Arautegiko 70. Artikuluak xedatzen duenaren arabera, Entitate Lokalak edozein unetan jabari publikoko ondasunak berreskuratzeke ahalmena daukatela.


Bidearen gainerako zatiak, edozein udal ondasunak eskatzen duen arta lana egitea baino gehiago ez du behar.

I) ARGAZKIAK:

- 07073-0232: 155-156 zatia erakusten duen argazkia, zati hau bertan ikusten den pabilioian bukatzen da.
- 07073-1186: Bidearen hasieraren argazkia.
- 07073-1187: Bidearen egoera orokorraren argazkia.
- 07073-1188: Bidearen egoera orokorraren argazkia.
- 07073-1189: Bidearen egoera orokorraren argazkia.
- 07073-1190: Bidearen egoera orokorraren argazkia.
- 07073-1191: Bidean dagoen hesia erakusten duen argazkia.
- 07073-1192: Argazki honetan pabiloira joateko hormigoizko bidea ikus daiteke.

<p>Egileak/Autores:</p> 	<p>ZEGAMAKO UDALA</p>  <p>Inventario de caminos</p>	<p>Data/Fecha:</p> <p>2.009</p>	<p>Kategoria/Fichero:</p> <p>Zegama\07073- Inventario Caminos\</p>
		<p>Auzoa/Barrio:</p> <p>ARRIETALDEA</p>	
		<p>Ficha zkia/Ficha nº:</p> <p>02036-1</p>	

- 07073-1193: Pabilioi atzean ateratako argazkia, bertan atzealdean Altziturri baserria ikus daiteke.

Egileak/Autores: 	ZEGAMA KO UDALA  Landabide Inbentarioa	Data/Fecha: 2.009	itxategia/Fichero: Zegama\07073- Inventario Caminos\
		Auzoa/Barrio: ARRIETALDEA	
		Fichazkia/Fichaz n°: 02037	

02037) DEITURA: 142-143

a) IZENA:

b) GUTXI GORA BEHERAKO LUZERA: 600 metro

c) GUTXI GORA BEHERAKO ZABALERA: 2 metro



d) DESKRIBAPENA: 600 metrotako luzera eta 2,5eko zabalera, zoru arritsua, eta lurrotako ibilgailuekin ibiltzeko den bidea. Bide hau, errepide nagusiak erabili gabe lursailera eta baserrietara joateko aukera ematen duen, eta inguruko auzabidearen sarean sartuta dago.

e) KOMUNIKAZIOA: bidea Ormazabal garakoa eta azpikoa baserrietatik hainbat lursailera joateko erabiltzen da, gainera beste bide batzuen laguntzarekin, Arantzadizelaiondo, Osiña eta Ospitalaundi baserrietara ere joan daiteke.

f) BIDEAREN EGOERA: Bide hau, egoera onean dago, lurrotako ibilgailuekin ibiltzeko moduan.

g) JABETZA TITULUA: Jabetza titulua ez da ageri, baina antzina-antzinatik udalarena da.

h) JABARI IZAERA: Herri jabariko ondasun bat da.

Egileak/Autores: 	ZEGAMAKO UDALA  Landabide Inbentarioa	Data/Fecha: 2.009	itxategia/Fichero: Zegama\07073- Inventario Caminos\
		Auzoa/Barrio: ARRIETALDEA	
		Ficha zkia/Ficha nº: 02037	



i) ESKURATZE DATA: Bide hau antzina-antzinatik Zegamako Udalarena da.

j) EGOERA JURIDIKOA: Inguruko herri bideen sareko bide bat da, lursail eta baserrietara joateko erabiltzen dena, beraz, argi dago erabilera eta zerbitzu publikokoa dela. Hori dela eta, inbentarioan sartzeari aski da formalki udal ondasunean sartzeko.

k) XEDEPEN JURIDIKOA: Fitxa honetako bideari buruz egin daitekeen gomendio bakarra, edozein udal-ondasunek eskatzen duten arta egitea da.

l) ARGAZKIAK:

- 07073-0234: Bidearen hasiera, aglomeratuzko 141-142 bidea bukatzen denean, Ormazabal garakoa bidearen ondoan, ikus daiteke.
- 07073-0235: Bidearen itxura orokorra antzeman daiteke.
- 07073-0236: Bidearen argazkia borda baten ondotik pasatzerakoan.
- 07073-0237: Bidearen itxura orokorra antzeman daiteke.
- 07073-0188: Bidea bukatzen den lekuan ateratako argazkia, eskuinetara, Gorospe baserrira jaisten garaga eta ezkerretara, 142-143 bidearen bukaera ikus daiteke.

Egileak/Autores:  	ZEGAMAKO UDALA  Landabide Inbentarioa	Data/Fecha: 2.009	itxategia/Fichero: Zegama\07073- Inventario Caminos\
		Auzoa/Barrio: ARRIETALDEA	
		Fichazkia/Ficha nº: 02038	

02038) DEITURA: 144-145

a) IZENA:

b) GUTXI GORA BEHERAKO LUZERA: 980 metro (725+105+150 metro)

c) GUTXI GORA BEHERAKO ZABALERA: 1 eta 2 metro artekoa.

d) DESKRIBAPENA: Ospitalaundi baserriaren ondoan hasi eta Etxetxuri bordaren ondoan bukatzen den bidea, bi puntu hauetan beste bide batzuekin elkartzen delarik, antzerako ezaugarriak dituzten bide sare bat osatzen duten bideekin. Bide honen zabalera metro bat eta bi metro artekoa da, eta zorua harritsu.

1 bide-adarra (148-149): 105 metrotako luzera, 2ko zabalera eta zorua balastro harriarekin duen bide-adarra, lurrerotako ibilgailuekin ibiltzeko modukoa.

Ramal 2 (160-161): 150 metrotako luzera, 1,5eko zabalera eta zoru harritsu duen bide-adarra.

e) KOMUNIKAZIOA: bide honek inguruko hainbat baserri komunikatzen ditu, eta zeharkatzen dituen lursailera joateko ere erabiltzen da.

f) BIDEAREN EGOERA: Egoera ezin hobean dagoen bidea. Oso erabilia dela antzeman daiteke, eta metro batetako zabalera duen lekuetan ez dagoela sasiak janda.

Egileak/Autores: 	ZEGAMAKO UDALA  Landabide Inbentarioa	Data/Fecha: 2.009	itxategia/Fichero: Zegama\07073- Inventario Caminos\
		Auzoa/Barrio: ARRIETALDEA	
		Ficha zkia/Ficha nº: 02038	

g) JABETZA TITULUA: Jabetza titulua ez da ageri, baina antzina-antzinatik udalarena da.

h) JABARI IZAERA: Herri jabariko ondasun bat da.



i) ESKURATZE DATA: Bide hau antzina-antzinatik Zegamako Udalarena da.

j) EGOERA JURIDIKOA: Arrasto argiak daude bide hau oso erabilia dela esateko, eta hau nahiko froga da erabilera eta zerbitzu publikokoa dela adierazteko. Hori dela eta, bidea inbentarioan sartzea aski da formalki udal ondasunera igarotzeko.

k) XEDEPEN JURIDIKOA: Fitxa honetako bideari buruz egin daitekeen gomendio bakarra, edozein udal-ondasunek eskatzen duten arta egitea da.

l) ARGAZKIAK:

- 07073-0185: 144 puntuan ateratako argazkia, bertan bidearen hasiera ikus daiteke.
- 07073-0183: Bidearen itxura orokorra antzeman daitekeen argazkia. Bidearen zati honetan lurrerotako ibilgailuekin ibiltzea posible da.
- 07073-0254: Bidearen itxura orokorreko argazkia.
- 07073-0253: Bidea borda baten ondotik igarotzean ateratako argazkia. Hemendik aurrera eta bidea bukatu arte (145 puntua) metro bateko zabalera izango du, eta horregatik ezingo da lurrerotako ibilgailuekin erabilgarria.
- 07073-0255: 1 bide-adarraren bukaera ikus daitekeen argazkia, bide nagusiarekin bat egiten duenean.
- 07073-0252: 145 puntuan ateratako argazkia, bertan 2 bide-adarraren bukaera ikusten da, borda batetara iristean.

Egileak/Autores: 	ZEGAMAKO UDALA  Landabide Inbentarioa	Data/Fecha: 2.009	itxategia/Fichero: Zegama\07073- Inventario Caminos\
		Auzoa/Barrio: ARRIETALDEA	
		Fichazkia/Ficha nº: 02039	

02039) DEITURA: 146-147

a) IZENA:

b) GUTXI GORA BEHERAKO LUZERA: 340 metro

c) GUTXI GORA BEHERAKO ZABALERA: 1 eta 2 metro artekoa

d) DESKRIBAPENA: Bide hau bakarrik ez dauka garrantzi handirik, baina errepidea nagusiak erabili gabe hainbat baserrien arteko komunikazioa ematen duen bide sare bateko partaide da, bide sarearen beste bideak, ingurukoak dira eta honen antzerako ezaugarriak dituzte. Bidea metro bat eta bi metro arteko zabalera du, eta ondorioz, lurrerotako ibilgailuentzako iraganezina da. Trazatua bere ibilbidea osoan alde bakoitzean horma bategatik mugatua dago.

e) KOMUNIKAZIOA: Bide hau inguruko lursailetara joateko erabiltzen da, eta inguruko eta antzerako ezaugarriak dituzten beste bideekin batera, errepide garrantzituagoak erabili gabe baserri arteko komunikazioa lortzen duten, bide sare bat osatzen dute.

f) BIDEAREN EGOERA: Sasi gabeko bidea, personak eta animaliak erabiltzeko modukoa.

g) JABETZA TITULUA: Jabetza titulua ez da ageri, baina antzina-antzinatik udalarena da.

h) JABARI IZAERA: Herri jabariko ondasun bat da.

Egileak/Autores: 	ZEGAMAKO UDALA  Landabide Inbentarioa	Data/Fecha: 2.009	itxategia/Fichero: Zegama\07073- Inventario Caminos\
		Auzoa/Barrio: ARRIETALDEA	
		Fichazkia/Ficha nº: 02039	



i) ESKURATZE DATA: Bide hau antzina-antzinatik Zegamako Udalarena da.

j) EGOERA JURIDIKOA: bide honek jasaten duen erabilera, eta bide sare baten partaidea izatea, nahiko froga da erabilera eta zerbitzu publikokoa dela esateko. Hori dela eta, inbentarioan sartzea aski da, formalki udal ondasunera igarotzeko.

k) XEDEPEN JURIDIKOA: Fitxa honetako bideari buruz egin daitekeen gomendio bakarra, edozein udal-ondasunek eskatzen duten arta egitea da.

l) ARGAZKIAK:

- 07073-0238: Bidea, argazkian ikusten den bordara iritsi arte, lurrerotako ibilgailuekin erabiltzeko modukoa da, baina hemendik aurrera estutzen hasten da.
- 07073-0239: Bidearen itxura orokorraren argazkia.
- 07073-0240: Bidea bere azken zatian metro bateko zabalera edukitzera iristen da, eta argazkian antzeman daitekeen bezala, oso erabilia da.
- 07073-0241: 147 puntuan, bidea bukatzen den lekuan ateratako argazkia. Aurrealdean, 001-002 bidearen aglomeratua ikus daiteke, eta eskerraldean, bide honen bukaera

Egileak/Autores: 	ZEGAMAKO UDALA  Landabide Inbentarioa	Data/Fecha: 2.009	itxategia/Fichero: Zegama\07073- Inventario Caminos\
		Auzoa/Barrio: ARRIETALDEA	
		Fichazkia/Ficha nº: 02040	

02040) DEITURA: 151-152

a) IZENA:

b) GUTXI GORA BEHERAKO LUZERA: 235 metro (180+55 metro)

c) GUTXI GORA BEHERAKO ZABALERA: 1,5 metro

d) DESKRIBAPENA: Arrieta Garakoa ondoan, 001-002 hormigoizko mendi-bidea ren 151 puntuan hasi, eta 004-150 bidearekin topatzean bukatzen den bidea. 1,5 metrotako zabalera du eta lurrezko zorua. Trazatua lurrean markatuta dago eta bi alboetan hormen zatiekin mugatuta, baina trazatua sasiz betetzen hasi da.

1 bide-adarra(153-154): Hormigoizko 001-002 mendi-bide berriaren paraleloki doan bide-adar txikia. 1,5 metrotako zabalera du eta lurrezko zorua, belarrez estalia.

e) KOMUNIKAZIOA: Bide hau, Arrieta garakoa baserritik lursail batzuetara joateko erabiltzen da. Gainera, beste bideekin batera, garrantzi handiagoa duten bideak erabili gabe, inguruko baserrien arteko komunikazio lortzen duten, bide sarea osatzen du.

f) BIDEAREN EGOERA: Bidea sasiz beteta dago, eta garbitu ezean, ixteko arriskua dago.

g) JABETZA TITULUA: Jabetza titulua ez da ageri, baina antzina-antzinatik udalarena da.

Egileak/Autores: 	ZEGAMAKO UDALA  Landabide Inbentarioa	Data/Fecha: 2.009	Itxategia/Fichero: Zegama\07073- Inventario Caminos\
		Auzoa/Barrio: ARRIETALDEA	
		Ficharen izena/Ficha nº: 02040	

h) JABARI IZAERA: Herri jabariko ondasun bat da.

i) ESKURATZE DATA: Bide hau antzina-antzinatik Zegamako Udalarena da.

j) EGOERA JURIDIKOA: Bide honek inguruko lursailei zerbitzua ematen die eta gainera inguruko bide sarearen partaide da, izaera handiagoko bideak erabili gabe inguruko baserri arteko komunikazio posible egiten duena.

Ondorioz, erabilera eta zerbitzu publikokoa da, eta inbentarioan sartzea aski izango da, formalki udalondasunera igarotzeko.

k) XEDEPEN JURIDIKOA: Bide hau sasiak janda dago, eta ondorioz, ikuspuntu juridikotik begiratuta, bidea garbitu egin beharko litzateke, moztu izan daitezkeen zatiak berreskuratuz, eta horrela desagertzea galaraziz eta aurrerantzean usurpatua ez izateko.

Horretarako, gogoan izan Entitate Lokalen Ondasunen Arautegiko 70. Artikuluak xedatzen duenaren arabera, Entitate Lokalak edozein unetan jabari publikoko ondasunak berreskuratzeko ahalmena daukatela.

I) ARGAZKIAK:

- 07073-0260: Bidearen itxura orokorreko argazkia.
- 07073-0261: Argazki honetako ezker aldean Arrieta garakoa baserriaren horma ikus daiteke, eta aurrealdean, bide hau.
- 07073-0262: Argazki honen ezker aldean bidearen bukaera ikus daiteke, 001-002 bidearen hormigoizko mendi-bidean iristean; eta aurrealdean, mendi-bide horren paraleloki doan 1 bide-adarra.
- 07073-0263: 154 puntuan ateratako argazkia, 1 bide-adarra bukatzen den lekuan. Ezker aldean, 1 bide-adarra ikus daiteke, eta eskuinetara, 001-002 bidearen hormigoizko mendi-bidea. Eskuinetara dagoen baserria Arrieta handi baserria da.

Egileak/Autores: 	ZEGAMAKO UDALA  Landabide Inbentarioa	Data/Fecha: 2.009	itxategia/Fichero: Zegama\07073- Inventario Caminos\
		Auzoa/Barrio: ARRIETALDEA	
		Fichazkia/Ficha nº: 02041	

02041) DEITURA: 153-157

a) IZENA:

b) GUTXI GORA BEHERAKO LUZERA: 215 metro

c) GUTXI GORA BEHERAKO ZABALERA: metro 1

d) DESKRIBAPENA: 153 puntuan, Arrieta garakoa baserriaren ondoan hasi eta 001-002 bidearen 157 punturaino jaisten den bidea. Bidea mugatzen duten hormak erdi eroriak daude, eta bere ibilbidean zuhaixkak ditu, iraganezina izanik ibiltarientzako ere.


Bestalde, Altziturri garakoa baserriko jabeek trazatuan betelan bat egin dute, lanada bat egiteko asmoz, betelanera iritsi aurretik igarotzea galarazten, bidea gurutzatzen duen mailaka batekin.

e) KOMUNIKAZIOA: Bide hau herrigunera jaisteko erabiltzen zen, baina gaur egun, inguruko lursailera sartzeko bakarrik erabiltzen da.

f) BIDEAREN EGOERA: Bide hau oso egoera txarrean dago, mugatzen duten hormak erdi eroriak daude, eta gainera bere trazatuan zuhaixkak ditu.

g) JABETZA TITULUA: Jabetza titulua ez da ageri, baina antzina-antzinatik udalarena da.

h) JABARI IZAERA: Herri jabariko ondasun bat da.

Egileak/Autores: 	ZEGAMAKO UDALA  Landabide Inbentarioa	Data/Fecha: 2.009	itxategia/Fichero: Zegama\07073- Inventario Caminos\
		Auzoa/Barrio: ARRIETALDEA	
		Ficha zkia/Ficha nº: 02041	

i) ESKURATZE DATA: Bide hau antzina-antzinatik Zegamako Udalarena da.

j) EGOERA JURIDIKOA: lehen bide hau herrigunera joateko erabiltzen zen, baina gaur egun, inguruko lursail batzuei sarbidea emanaz jarraitzen du, ondorioz, inguruari zerbitzua ematen jarraitzen duela esan daiteke, eta beraz, erabilera eta zerbitzu publikokoa dela.

k) XEDEPEN JURIDIKOA: Bidea oso egoera txarrean dago, batetik, mugatzen duten hormak erdi eroriak daude, eta bestetik, zuhaixkak ditu bere ibilbidean. Hori dela eta, bidea konpondu eta garbitzea gomendatzen da, moztuta gelditu ahal izan diren zatiak berreskuratuz, desagertzea galarazteko eta aurrerantzean usurpatua ez izateko.

Horretarako, gogoan izan Entitate Lokalen Ondasunen Arautegiko 70. Artikuluak xedatzen duenaren arabera, Entitate Lokalak edozein unetan jabari publikoko ondasunak berreskuratzeko ahalmena daukatela.

Bestalde, ondasun publiko bat usurpatu izanaren aurrean gaude, bidean igarotzea galarazten duen betelan bat dagoelako frogatzen delarik, hori dela eta Udalak lege-ikuspuntutik bidea berreskuratzeari ekin beharko lioke, edozein unetan egin ahal izango duena, Tokiko Entitateen Ondasunen Arautegiko 70. artikuluan xedatzen denez.

Berreskurapeneko espedientea ofiziozkoa izan daiteke, Tokiko Entitateen Ondasun Arautegiko 71. artikuluan eta hurrengoetan xedatutakoaren arabera. Ondorioz, betelana kendu egin beharko litzateke eta jatorrizko bidean pasoa izango litzateke, berriro ere bertan ibiltzeko aukera emanaz.


Espedientea bide administratibotik hasteko Udal Korporazioaren alde aurretiko onspena behar da, eta horrekin batera jabetza egiaztatzen duten agiriak, usurpazio berria ez bada, behintzat.

Bide administratibotik berreskuratzeko pribilegioak edo eskumenak Tokiko Korporazioak legeak onartzen dituen bitarteko konpultsibo guztiak erabiltzeko gaitzen ditu.

Egileak/Autores: 	ZEGAMAKO UDALA  Landabide Inbentarioa	Data/Fecha: 2.009	itxategia/Fichero: Zegama\07073- Inventario Caminos\
		Auzoa/Barrio: ARRIETALDEA	
		Fichazkia/Ficha nº: 02041	

Horretarako prozedura aipatutako Ondasunen Araudiko 46. artikuluan eta ondorengoetan arautzen da eta ondoren adieraziko diren ekintzetan zehaztuko litzateke:

- Udal Korporazioaren akordioa (Plenoa) espedientea irekitzeko, zeina Gipuzkoako Aldizkari Ofizialean argitaratu beharko den, identifikatu ahal izateko ondasunaren berri emanaz. Aipatutako aldizkariaren ale bat Udalerriko iragarki-oholtzan jarriko da 15 egunez.
- Espedientea irekitzeko akordioa Administrazio Autonomikora igaroko da, bere eskubideak bete ditzan eta dagokiona alega dezan.
- Hilabeteko epean, iragarki-taulan iragarkia kendu behar denetik hurrengo egunean kontatzen hasita, zerikusia duten pertsonak bere eskubideak defendatzeko egokiak irizten dituzten alegazioak egin ahal izango dituzte, euren alegazioak oinarritzen dituzten agiri guztiekin batera.
- Aurreko puntuan adierazitakoaren kalterik gabe, espedienteak erasaten dituzten pertsonak badira, ezagunak eta identifikagarriak, pertsonalki jakinarazi beharko da.
- Aipatu epea igarota, froga-aldia irekiko da agiriak eta dagozkion frogak onartu ahal izango dira, zeinak udaleko zerbitzuek baloratuko baitituzte, erasandako pertsonen espedientearen berri 10 eguneko epean jakinaraziko zaielarik.
- Espedientearen ebazpena Udal-Korporazioak emango du, idazkariaren alde aurretiko txostena aztertu ondoren.
- Akordioari bi bidetatik egin dakioke aurka, bide administratibotik, inpugnatzen dena eskubidea bera baldin bada, hau da, prozedura betetzea eta aurrera eramateko baldintzak, eta eskubide zibilen bidetik, eztabaidatzen dena ondasunen jabetza edo berauen behin-betiko jabetza bada.

Egileak/Autores: 	ZEGAMAKO UDALA  Landabide Inbentarioa	Data/Fecha: 2.009	itxategia/Fichero: Zegama\07073- Inventario Caminos\
		Auzoa/Barrio: ARRIETALDEA	
		Fichazkia/Ficha nº: 02041	

I) ARGAZKIAK:

- 07073-0808: Argazki honetan bidearen itxura ondo ikus daiteke. Aitzinean 1,5 metrotako zabalera eduki ahal izan duela eta bi aldetara mugatzen zituen hormak.
- 07073-0809: Argazki honetan bidearen itxura ikustez gain, Altziturri garakoa baserriaren ondoan egindako betelana eta bidearen bukaera, ezkerretik eskuinetara gurutzatzen duen 001-002 bidearen aglomeratua ikus daitezke.
- 07073-0810: Bidearen argazki honetan, igarotzea galarazten duen mailaka eta obretako hondakin eta teila txikiturarekin egindako betelana ikus daitezke.
- 07073-0811: Argazki honetan ikus daitezke, lursailletara sartu daitekeen lekua, herri bidea eskuinetik ezkerreko gurutzatzen eta egindako betelana.

Egileak/Autores: 	ZEGAMAKO UDALA  Landabide Inbentarioa	Data/Fecha: 2.009	itxategia/Fichero: Zegama\07073- Inventario Caminos\
		Auzoa/Barrio: ARRIETALDEA	
		Fichazkia/Ficha nº: 02042	

02042) DEITURA: 157-158

a) IZENA:

b) GUTXI GORA BEHERAKO LUZERA: 255 metro

c) GUTXI GORA BEHERAKO ZABALERA: 1 eta 3 metro artekoa.

d) DESKRIBAPENA: Egoera onean dagoen 255 metrotako luzera duen auzabidea. Eta bi zati zeharo desberdinaz osatzen da. Lehenengo zatia, 55 metrotakoa, asfaltatutako zorua eta 3 metrotako zabalera du, Altziturri azpikoa baserriaren sarbidea izanik. Bigarren zatia ordea, lurrezko zorua du eta metro bateko zabalera, pertsonak eta animaliak erabiltzeko modukoa.

e) KOMUNIKAZIOA: Bidearen lehen zatia Altziturri azpikoa baserrira joateko bide nagusia da, eta bigarren zatia, inguruko baserri desberdinetatik herrigunera jaisteko erabiltzen da, baina zati hau pertsonak eta animalia bakarrik erabili dezakete.

f) BIDEAREN EGOERA: Bi zati zeharo desberdinak dituen bide hau, egoera onean dago.

g) JABETZA TITULUA: Jabetza titulua ez da ageri, baina antzina-antzinatik udalarena da.

h) JABARI IZAERA: Herri jabariko ondasun bat da.

Egileak/Autores: 	ZEGAMAKO UDALA  Landabide Inbentarioa	Data/Fecha: 2.009	itxategia/Fichero: Zegama\07073- Inventario Caminos\
		Auzoa/Barrio: ARRIETALDEA	
		Ficha zkia/Ficha nº: 02042	



i) ESKURATZE DATA: Bide hau antzina-antzinatik Zegamako Udalarena da.

j) EGOERA JURIDIKOA: Bide honek jasaten duen erabilera mota desberdina, erabilera eta zerbitzu publikokoa dela esateko nahiko froga da. Hori dela eta, inbentarioan sartzea aski da formalki udal ondasunean sartzeko.

k) XEDEPEN JURIDIKOA: Fitxa honetako bideari buruz egin daitekeen gomendio bakarra, edozein udal-ondasunek eskatzen duten arta egitea da.

I) ARGAZKIAK:

- 07073-0242: 157 puntuan, bidea hasten den lekuan, ateratako argazkia. Bidearen lehen zatia, argazkian ikusten den Altziturri azpikoa baserriraino, bidearen zorua aglomeratua da.
- 7073-0243: Argazki honetan bidea baserri ondoko pasarela batetik igarotzen ikus daiteke. Baserria pasa ondoren, bidearen ezaugarriak aldatu egiten dira.
- 07073-0244: Bidaren bigarren zatiaren itxuraren argazkia. Metro bateko zabalera eta pertsonak eta animaliak erabiltzeko bide bat da.
- 07073-0245: Bidearen bigarren zatiaren itxuraren argazkia.
- 07073-0246: Argazkiaren aurrealdean 041-042 bidearen aglomeratua ikus daiteke, eta eskuinetara, bide honen bukaera.

Egileak/Autores: 	ZEGAMAKO UDALA  Landabide Inbentarioa	Data/Fecha: 2.009	itxategia/Fichero: Zegama\07073- Inventario Caminos\
		Auzoa/Barrio: ARRIETALDEA	
		Fichazkia/Ficha nº: 02043	

02043) DEITURA: 159-166

a) IZENA:

b) GUTXI GORA BEHERAKO LUZERA: 1385 metro

c) GUTXI GORA BEHERAKO ZABALERA: 0,5 eta 2 metro artekoa

d) DESKRIBAPENA: Arrieta txiki baserrian hasten den baserri hau, bere ibilbidearen zehar zabalera desberdina du, baina trazatua garbia eta harriarekin. Zati batzuetan lursailean mehatuta doa, 1,5 metrotako zabalera edukiz eta ondorioz, pertson eta animaliak erabiltzeko modukoetan sailkatzen da, beste batzuetan, bere zabalera ez du lurrotako ibilgailu bat pasatzen uzten, baina bai gurdi edo traktore bat, eta 169 puntuko bordara iristean, estuagoa da, 0,5 metrotako bidezidor batean bihurtuz.

e) KOMUNIKAZIOA: Bide honen lehen zatiak inguruko lursail eta bordetara iristeko erabiltzen dira, eta azken zatia, metro erdiko zabalera duena, mendizaleak eta ibiltariak erabiltzen dute

f) BIDEAREN EGOERA: Bidea, egoera onean dago duen erabilerarako, baina bukaeran itxitura zahar bat dago, ez dela ireki eta pasatzeko hain erraza, eta beraz igarotzea galarazten duena.

g) JABETZA TITULUA: Jabetza titulua ez da ageri, baina antzina-antzinatik udalarena da.

Egileak/Autores: 	ZEGAMAKO UDALA  Landabide Inbentarioa	Data/Fecha: 2.009	itxategia/Fichero: Zegama\07073- Inventario Caminos\
		Auzoa/Barrio: ARRIETALDEA	
		Fichazkia/Ficha nº: 02043	

h) JABARI IZAERA: Herri jabariko ondasun bat da.

i) ESKURATZE DATA: Bide hau antzina-antzinatik Zegamako Udalarena da.




j) EGOERA JURIDIKOA: Bide honek jasaten duen erabilera mota desberdina, erabilera eta zerbitzu publikokoa dela esateko nahiko froga da.

k) XEDEPEN JURIDIKOA: Bidearen hasieran irekitzea zaila den itxitura bat dago, eta ondorioz igarotzea galarazten du, hori dela eta, itxitura hori aldatu beharko litzateke, irekitzeko errazago batengatik aldatuz, horretarako jabeei irekitzeko eskatu beharko litzateke edo, bestela, udalak egin beharko luke ofizioz.

Sor litekeen aurkako edozein jarrerak ofiziozko berreskurapeneko espedientea irekitzeko zioa emango luke, Tokiko Entitateen Ondasunen Arautegian xedatutakoaren arabera lege-testu bereko 46. artikuluan eta hurrengoetan zehazten delarik prozedura. Eskumen hori edozein unetan egin edo gauzatu daiteke, seguruenera ere ondasun publikoa baita.

Horretarako prozedura, ondoko ekintza hauetan zehaztuko litzateke:

- a) Udal Korporazioaren akordioa (Plenoa) espedientea irekitzeko, zeina Gipuzkoako Aldizkari ofizialean argitaratu beharko den, identifikatu ahal izateko ondasunaren berri emanez. Aipatutako aldizkariaren ale bat Udalerriko iragarki-oholtzan jarriko da 15 egunez.
- b) Espedientea irekitzeko akordioa Administrazio Autonomikora igaroko da, bere eskubideak bete ditzan eta dagokiona alega dezan.
- c) Hilabeteko epean, iragarki-oholtzan iragarkia kendu behar denetik hurrengo egunean kontaktzen hasita, zerikusia duen pertsonak bere eskubideak defendatzeko egokiak irizten dituzten alegazioak egin ahal izango dituzte, euren alegazioak oinarritzen dituzten agiri guztiekin batera.

Egileak/Autores:  	ZEGAMAKO UDALA  Landabide Inbentarioa	Data/Fecha: 2.009	itxategia/Fichero: Zegama\07073- Inventario Caminos1
		Auzoa/Barrio: ARRIETALDEA	
		Fichazkia/Ficha nº: 02043	

- d) Aurreko puntuan adierazitakoaren kalterik gabe, espedienteak erasaten dituzten pertsonak badira, ezagunak eta identifikagarriak, pertsonalki jakinarazi beharko da.
- e) Aipatu epea igarota, froga-aldia irekiko da agiriak eta dagozkion frogak onartu ahal izango dira, zeinak udaleko zerbitzuek baloratuko baitituzte, erasandako pertsonen espedientearen berri 10 eguneko epean jakinaraziko zaielarik.
- j) Espedientearen ebazpena Udal-Korporazioak emango du, idazkariaren alde aurretiko txostena azertu ondoren.
- k) Akordioari bi bidetatik egin dakieke aurka, bide administratibotik, inpugnatzen dena eskubidea bera baldin bada, hau da, prozedura betetzea eta aurrera eramateko baldintzak, eta eskubide zibilen bidetik, eztabaidatzen dena ondasunen jabetza edo berauen behin-betiko jabetza bada.


Bidearen gainerako zatiak ordea, egoera onean daude, eta edozein udal ondasunak behar duen arta-lan egitea baino gehiago ez du eskatzen

I) ARGAZKIAK:

- 07073-0250: Arrieta txiki baserri ondoko hormigoian, bidea hasten den gunean, ateratako argazkia. Bertan 2 metrotako zabalera duen lehen zatia ikus daiteke, lurrerotako ibilgailuekin ibili daitekeena.
- 07073-0251: Bidearen itxura orokorra antzeman daiteke, lehendabiziko bordara iritsi arte lurrerotako ibilgailuentzako erabailgarria.
- 07073-0252: 161 puntuan ateratako argazkia, bertan bidea lurrerotako ibilgailuentzako erabilgarria izaten uzten duen puntua ikus daiteke, bordatik aurrera. Eskuinetara bidea jarraitzen du, eta ezkerretara 144-145 bidearen 2 bide-adarra (160-161) ikus daiteke.
- 07073-0315: Bidea hormekin mugatua dagoela, lurrerotako ibilgailuekin erabili ez daitekeen zatia ikus genezake.
- 07073-0316: Bidearen itxura orokorra ikus daiteke, bidea berriro ere lurrerotako ibilgailuekin ibili daitekeen zati batean.

Egileak/Autores: 	ZEGAMAKO UDALA  Landabide Inbentarioa	Data/Fecha: 2.009	itxategia/Fichero: Zegama\07073- Inventario Caminos\
		Auzoa/Barrio: ARRIETALDEA	
		Fichazkia/Ficha nº: 02043	

- 07073-0255: 149 puntuan ateratako argazkia. Ezkerretara 144-145 bidearen 1 bide-adarra (148-149) ikus daiteke.
- 07073-0310: Bidearen itxura orokorraren argazkia.
- 07073-0309: Bidearen itxura orokorraren argazkia.
- 07073-0321: 169 puntutik aurrera, bideak 2 metrotako trazatua mantentzen du, baina piskanaka-piskanaka izatea galtzen doa.
- 07073-0322: Bidea metro erdiko zabalera izatera pasatzen den bidearen zatia.
- 07073-0323: Bidea 166 puntuan bukatzen da, 97-98 bidera iristean, baina itxitura zahar bat ikusten da, ireki eta pasatzeko erraza ez dena, eta beraz, igarotzea galarazten duena.

Egileak/Autores: 	ZEGAMAKO UDALA  Landabide Inbentarioa	Data/Fecha: 2.009	itxategia/Fichero: Zegama\07073- Inventario Caminos\
		Auzoa/Barrio: ARRIETALDEA	
		Ficha zkia/Ficha nº: 02044	

02044) DEITURA: 168-169

a) IZENA:

b) GUTXI GORA BEHERAKO LUZERA: 275 metro

c) GUTXI GORA BEHERAKO ZABALERA: 2 metro

d) DESKRIBAPENA: 015-099 bidearen 168 puntuan, Mendigarate baserriaren ondoan hasten den bidea, eta borda batetara iritsi eta 172-173 bidearekin topatzean bukatzen den bidea. 2 metrotako zabalera duen eta lurrerotako ibilgailuekin ibili daitekeen bide bat da.

07073-0306 argazkian ikus daitekeen bezala, bidea igarotzea oztopatzen duen itxitura bat dago.

e) KOMUNIKAZIOA: Bide hau borda batetara eta bere ondoan dagoen zelaira joateko erabiltzen da.

f) BIDEAREN EGOERA: Bertako lurraren gainean dagoen bide hau egoera onean dago, baina bertan, igarotzea oztopatzen duen itxitura zahar bat dago.

g) JABETZA TITULUA: Jabetza titulua ez da ageri, baina antzina-antzinatik udalarena da.

h) JABARI IZAERA: Herri jabariko ondasun bat da.

Egileak/Autores: 	ZEGAMAKO UDALA  Landabide Inbentarioa	Data/Fecha: 2.009	itxategia/Fichero: Zegama\07073- Inventario Caminos\
		Auzoa/Barrio: ARRIETALDEA	
		Fichazkia/Ficha nº: 02044	

i) ESKURATZE DATA: Bide hau antzina-antzinatik Zegamako Udalarena da.


j) EGOERA JURIDIKOA: Bide hau borda eta bere ondoan dagoen zelai batetara joateko erabiltzen da, gainera ibilbidean erabiltzen denaren aztarnak daude, beraz, argi dago erabilera eta zerbitzu publikokoa dela.

k) XEDEPEN JURIDIKOA: Kasu honetan ere, bidearen hasieran irekitzea zaila den itxitura bat dago, eta ondorioz, igarotzea oztopatzen du, hori dela eta, itxitura hori aldatu beharko litzateke, igarotzea oztopatzen ez duen beste itxitura batengatik aldatuz, horretarako jabeei irekitzeko eskatu beharko litzaike edo, bestela, udalak egin beharko luke ofizioz.

Sor litekeen aurkako edozein jarrerak ofiziozko berreskurapeneko espedientea irekitzeko zioa emango luke, Tokiko Entitateen Ondasunen Arautegian xedatutakoaren arabera lege-testu bereko 46. artikuluan eta hurrengoetan zehazten delarik prozedura. Eskumen hori edozein unetan egin edo gauzatu daiteke, seguruenera ere ondasun publikoa baita.

Horretarako prozedura, ondoko ekintza hauetan zehaztuko litzateke:

- a) Udal Korporazioaren akordioa (Plenoa) espedientea irekitzeko, zeina Gipuzkoako Aldizkari ofizialean argitaratu beharko den, identifikatu ahal izateko ondasunaren berri emanez. Aipatutako aldizkariaren ale bat Udalerriko iragarki-oholtzan jarriko da 15 egunez.
- b) Espedientea irekitzeko akordioa Administrazio Autonomikora igaroko da, bere eskubideak bete ditzan eta dagokiona alega dezan.
- c) Hilabeteko epean, iragarki-oholtzan iragarkia kendu behar denetik hurrengo egunean kontatzen hasita, zerikusia duen pertsonak bere eskubideak defendatzeko egokiak irizten dituzten alegazioak egin ahal izango dituzte, euren alegazioak oinarritzen dituzten agiri guztiekin batera.

Egileak/Autores: 	ZEGAMA KO UDALA  Landabide Inbentarioa	Data/Fecha: 2.009	Itxategia/Fichero: Zegama\07073- Inventario Caminos\
		Auzoa/Barrio: ARRIETALDEA	
		Ficharen zikloa/Ficha nº: 02044	

- d) Aurreko puntuan adierazitakoaren kalterik gabe, espedienteak erasaten dituzten pertsonak badira, ezagunak eta identifikagarriak, pertsonalki jakinarazi beharko da.
- e) Aipatu epea igarota, froga-aldia irekiko da agiriak eta dagozkion frogak onartu ahal izango dira, zeinak udaleko zerbitzuek baloratuko baitituzte, erasandako pertsonen espedientearen berri 10 eguneko epean jakinaraziko zaielarik.
- l) Espedientearen ebazpena Udal-Korporazioak emango du, idazkariaren alde aurretiko txostena aztertu ondoren.
- m) Akordioari bi bidetatik egin dakieke aurka, bide administratibotik, inpugnatzen dena eskubidea bera baldin bada, hau da, prozedura betetzea eta aurrera eramateko baldintzak, eta eskubide zibilen bidetik, eztabaidatzen dena ondasunen jabetza edo berauen behin-betiko jabetza bada.

Bidearen gainerako zatiak, edozein udal ondasunak eskatzen duen arta-lana egitea baina gehiago ez du behar.

I) ARGAZKIAK:

- 07073-0306: 015-099 bidearen 168 puntuan ateratako argazkia, bertan bidean sartzeko itxura zahar bat dagoela ikus daiteke, irekitzea erraza ez dena, eta beraz, igarotzea oztopatzen duena.
- 07073-0307: Bidearen itxura orokorra antzeman daiteke, eta nola zorian, lurrortako ibilgailuak pasa izanaren aztarnak daude.
- 07073-0308: Bidea argazkian ikusten den borda iristean bukatzen da.

Egileak/Autores: 	ZEGAMAKO UDALA  Landabide Inbentarioa	Data/Fecha: 2.009	itxategia/Fichero: Zegama\07073- Inventario Caminos\
		Auzoa/Barrio: ARRIETALDEA	
		Fichazkia/Ficha nº: 02045	

02045) DEITURA: 172-150

a) IZENA:

b) GUTXI GORA BEHERAKO LUZERA: 329 metro (184+145 metro)

c) GUTXI GORA BEHERAKO ZABALERA: 1,5 metro

d) DESKRIBAPENA: Bide hau, 159-166 bidetik hanbait bordetara joateko erabiltzen da. 1,5 metrotako zabalera du eta zoruak harria dauka.

1 bide-adarra (170-171): 2 bordetara sarbidea ematen duen metro bateko zabalera bide-adarra. Zati zehatz batean, bi aldeetan arantzeko burdin-ariarekin mugatua dago, erdian pertsonak eta animaliak igarotzeko pasabide bat utziaz

e) KOMUNIKAZIOA: Bide hau inguruko hainbat bordetara joateko erabiltzen da.

f) BIDEAREN EGOERA: Bide hau hasiera batean egoera onean dago, baina azken bordetara iristeko zatia, estutu egiten da eta belarrez estaltzen da.

g) JABETZA TITULUA: Jabetza titulua ez da ageri, baina antzina-antzinatik udalarena da.

h) JABARI IZAERA: Herri jabariko ondasun bat da.

Egileak/Autores: 	ZEGAMAKO UDALA  Landabide Inbentarioa	Data/Fecha: 2.009	Itxategia/Fichero: Zegama\07073- Inventario Caminos1
		Auzoa/Barrio: ARRIETALDEA	
		Ficharen zikloa/Ficha nº: 02045	

i) ESKURATZE DATA: Bide hau antzina-antzinatik Zegamako Udalarena da.


j) EGOERA JURIDIKOA: Bide hau erabilera eta zerbitzu publikokoa da, inguruko hainbat bordetara joateko erabiltzen baita. Hori dela eta, bidea inbentarioan sartzea aski izango da, formalki udal ondasunera igarotzeko.

k) XEDEPEN JURIDIKOA: Bidearen azken zatia garbitzea gomendatzen da, bordara iristean belarrez estaltzen baita, eta kontrolatu ezean, bidearen trazatua desagertzen bukatu dezake eta usurpatua izan.

Bidearen gainerako zatiak, edozein udal ondasunak eskatzen duen arta-lana egitea baina gehiago ez du behar.

l) ARGAZKIAK:

- 07073-0256: Bidearen lehen zatia pinudi bat gurutzatzen ikus daiteke, eta bere zabalera 1,5 metrotakoa dela. Ezkerretara borda baten hondamenak daude.
- 07073-0257: 170 puntuan, 1 bide-adarra hasten den lekuan, ateratako argazkia. Puntu honetan bidea borda baten ondotik igarotzen da.
- 07073-0312: Argazki honetan 1 bide-adarraren hasiera ikus daiteke, 171 puntuan. Zati honetan bide-adarrak metro bateko zabalera du, bidea mugatzen duen arantzeko bi burdin-arien artean dagoen distantzia izanik.
- 07073-0311: 1 bide-adarra alboetako bi itxitura artean mugatua ikus daiteke.
- 07073-0313: 1 bide-adarra alboetako bi itxitura artean mugatua ikus daiteke.

Egileak/Autores: 	ZEGAMAKO UDALA  Landabide Inbentarioa	Data/Fecha: 2.009	itxategia/Fichero: Zegama\07073- Inventario Caminos\
		Auzoa/Barrio: ARRIETALDEA	
		Fichazkia/Ficha nº: 02046	

02046) DEITURA: 181-182

a) IZENA:

b) GUTXI GORA BEHERAKO LUZERA: 660 metro (525+135 metro)

c) GUTXI GORA BEHERAKO ZABALERA: 3 metro


d) DESKRIBAPENA: 3 metrotako zabalera duen mendi-bidea, 097-098 bidean hasi eta bi borda pasa ondoren, bertan bukatzen dena.

1 bide-adarra(183-184): Bide-adar hau 097-098 bidearen 183 puntuan hasten da. Lehen zatia 2,5 metrotako zabalera du eta lurrotako ibilgailuekin ibili daiteke, eta borda batzuetara iristean eta 181-182 bideraino iritsi arte, metro erdiko zabalera du. Bide-adar honek zelai bat inguratzen du, sarbidea bide-adar honen hasieran duena.

e) KOMUNIKAZIOA: Bide hau inguruko lursail eta bordetara joateko erabiltzen da.

f) BIDEAREN EGOERA: Bide hau lurrotako ibilgailuekin ibili daiteke inongo arazorik gabe.

g) JABETZA TITULUA: Jabetza titulua ez da ageri, baina antzina-antzinatik udalarena da.

Egileak/Autores: 	ZEGAMAKO UDALA  Landabide Inbentarioa	Data/Fecha: 2.009	itxategia/Fichero: Zegama\07073- Inventario Caminos\
		Auzoa/Barrio: ARRIETALDEA	
		Fichazkia/Ficha nº: 02046	

h) JABARI IZAERA: Herri jabariko ondasun bat da.

i) ESKURATZE DATA: Bide hau antzina-antzinatik Zegamako Udalarena da.

j) EGOERA JURIDIKOA: Bide honek inguruari zerbitzua ematen dio, inguruko lursail eta bordetara joateko erabiltzen baita. Hori dela eta, erabilera eta zerbitzu publikokoa izanik, inbentarioan sartzea aski izango da formalki udal ondasunera igarotzeko

k) XEDEPEN JURIDIKOA: Bide nagusiak edozein udal ondasunak eskatzen duen arta-lana egitea baina gehiago ez du behar. Bide-adarrak ordea, trazatua egoera onean duen arren, sastrakaz inguratuta dago, hori dela eta, alboak desbrozatzera gomendatzen da, modu honetan sastraka bidera sartzea galaraziz.

l) ARGAZKIAK:

- 07073-0147: Ezkerretara 097-098 bidea ikus daiteke, eta eskuinetara, bide honen hasiera.
- 07073-0324: Bidea, borda baten ondotik pasatzen denean ikus genezake.
- 07073-0325: Bidea, hondamenean dagoen borda baten ondotik pasatzen denean ikus genezake.
- 07073-0326: Eskuinetara bidearen bukaera ikus daiteke, eta ezkerretara 097-098 bidea.
- 07073-0148: Aurrealdean 097-098 bidea ikus daiteke, eta eskubialdean, 1 bide-adarraren hasiera.
- 07073-0344: 1 bide-adarra borda batzuetara iristean 2,5 metrotako zabalera izatea uzten duela ikus daiteke, eta nola metro erdiko bidezidor batean bihurtzen den.
- 07073-0345: 1 bide-adarra metro erdiko zabalarekin ikus daiteke.
- 07073-0346: 181-182 bidearen 184 puntuan ateratako argazkia. Bertan, 1 bide-adarra, landaretza arteko bidezidor estua dela ikus daiteke.

Egileak/Autores: 	ZEGAMAKO UDALA  Landabide Inbentarioa	Data/Fecha: 2.009	itxategia/Fichero: Zegama\07073- Inventario Caminos\
		Auzoa/Barrio: ARRIETALDEA	
		Fichazkia/Ficha nº: 02048	

02048) DEITURA: 199-200

a) IZENA:

b) GUTXI GORA BEHERAKO LUZERA: 325 metro

c) GUTXI GORA BEHERAKO ZABALERA: 2,5 metro


d) DESKRIBAPENA: Bidea 102-103 bidearen 199 puntuan hasi eta Altamira baserrian bukatzen da, baina giltzarrapoarekin itxitako ate batek honeraino iristea galarazten du. Bidea hasieran hormigoizko arrapala dauka, eta gero zabor-legarreko zorua, 2,5 metrotako zabalerarekin. Ibilgailu gutxi pasatzen direnez, belarrean, ibilbidearen luzeran, zabor-legarreko bi zerro gelditzen dira.

e) KOMUNIKAZIOA: Bide hau Altamira baserrira joateko bide nagusia da.

f) BIDEAREN EGOERA: Bidean igarotzea galarazten duen itxitura bat dagoenez, piskanaka utzitako egoera bat dauka, eta belarra eta sasiz betetzen hasi da.

g) JABETZA TITULUA: Jabetza titulua ez da ageri, baina antzina-antzinatik udalarena da.

h) JABARI IZAERA: Herri jabariko ondasun bat da.

Egileak/Autores: 	ZEGAMAKO UDALA  Landabide Inbentarioa	Data/Fecha: 2.009	itxategia/Fichero: Zegama\07073- Inventario Caminos\
		Auzoa/Barrio: ARRIETALDEA	
		Fichazkia/Ficha nº: 02048	

i) ESKURATZE DATA: Bide hau antzina-antzinatik Zegamako Udalarena da.

j) EGOERA JURIDIKOA: Bide honek Altamira baserriari zerbitzua ematen dio, eta beraz, erabilera eta zerbitzu publikokoa da, hori dela eta, hasiera batean, inbentarioan sartzeari aski da formalki udal ondasunean sartzeko.


k) XEDEPEN JURIDIKOA: Kasu honetan, ondasun publiko bat usurpatu izanaren aurrean gaude, bidean igarotzea galarazten duen giltzarrapoarekin itxitako itxitura bat dagoelako frogatzen delarik, hori dela eta Udalak lege-ikuspuntutik bidea berreskuratzeari ekin beharko lioke, edozein unetan egin ahal izango duena, Tokiko Entitateen Ondasunen Arautegiko 70. artikuluan xedatzen denez. Berreskurapeneko espedientea ofiziozkoa izan daiteke, Tokiko Entitateen Ondasun Arautegiko 71. artikuluan eta hurrengoetan xedatutakoaren arabera. Ondorioz, itxitura kendu egin beharko litzateke eta jatorrizko bidean pasoa izango litzateke, berriro ere bertan ibiltzeko aukera emanaz.

Espedientea bide administratibotik hasteko Udal Korporazioaren alde aurretiko onospena behar da, eta horrekin batera jabetza egiaztatzen duten agiriak, usurpazio berria ez bada, behintzat.

Bide administratibotik berreskuratzeko pribilegioak edo eskumenak Tokiko Korporazioak legeak onartzen dituen bitarteko konpultsibo guztiak erabiltzeko gaitzen ditu.

Horretarako prozedura aipatutako Ondasunen Araudiko 46. artikuluan eta ondorengoetan arautzen da eta ondoren adieraziko diren ekintzetan zehaztuko litzateke:

- Udal Korporazioaren akordioa (Plenoa) espedientea irekitzeko, zeina Gipuzkoako Aldizkari Ofizialean argitaratu beharko den, identifikatu ahal izateko ondasunaren berri emanaz. Aipatutako aldizkariaren ale bat Udalerriko iragarki-oholtzan jarriko da 15 egunez.
- Espedientea irekitzeko akordioa Administrazio Autonomikora

Egileak/Autores: 	ZEGAMAKO UDALA  Landabide Inbentarioa	Data/Fecha: 2.009	Itxategia/Fichero: Zegama\07073- Inventario Caminos\
		Auzoa/Barrio: ARRIETALDEA	
		Ficharen izena/Ficha nº: 02048	


igaroko da, bere eskubideak bete ditzan eta dagokiona alega dezan.

- Hilabeteko epean, iragarki-taulan iragarkia kendu behar denetik hurrengo egunean kontatzen hasita, zerikusia duten pertsonak bere eskubideak defendatzeko egokiak irizten dituzten alegazioak egin ahal izango dituzte, euren alegazioak oinarritzen dituzten agiri guztiekin batera.
- Aurreko puntuan adierazitakoaren kalterik gabe, espedienteak erasaten dituzten pertsonak badira, ezagunak eta identifikagarriak, pertsonalki jakinarazi behar dira.
- Aipatu epea igarota, froga-aldia irekiko da agiriak eta dagozkion frogak onartu ahal izango dira, zeinak udaleko zerbitzuek baloratuko baitituzte, erasandako pertsonen espedientearen berri 10 eguneko epean jakinaraziko zaielarik.
- Espedientearen ebazpena Udal-Korporazioak emango du, idazkariaren alde aurretiko txostena aztertu ondoren.
- Akordioari bi bidetatik egin dakioke aurka, bide administratibotik, inpugnatzen dena eskubidea bera baldin bada, hau da, prozedura betetzea eta aurrera eramateko baldintzak, eta eskubide zibilen bidetik, eztabaidatzen dena ondasunen jabetza edo berauen behin-betiko jabetza bada.


Bestalde, itxituraren ondorioz bidetik ez pasatzeak bere tratatuan sasiak egotea eragin du, beraz, bidea garbitu egin behar du litzateke, bere tratatua desagertzea galarazteko eta aurrerantzean usurpatua ez izateko.

I) ARGAZKIAK:

- 07073-0264: 199 puntuko argazkia, ezkerretara hasieran dagoen homigoizko arrapala ikusten da, eta eskuinetara, 102-103 bidea.
- 07073-0265: Bidearen itxura orokorreko bidea, bertan, belarrean, luzera, ibilgailuak utzitako bi zerro daudela antzeman daiteke.

<p>Egileak/Autores:</p> 	<p>ZEGAMAKO UDALA</p>  <p>Landabide Inbentarioa</p>	<p>Data/Fecha:</p> <p>2.009</p>	<p>Kategoria/Fichero:</p> <p>Zegama\07073- Inventario Caminos\</p>
		<p>Auzoa/Barrio:</p> <p>ARRIETALDEA</p>	
		<p>Ficha zkia/Ficha nº:</p> <p>02048</p>	

- 07073-0266: Bidetik igarotzea galarazten duen atearen argazki orokorra.

Egileak/Autores: 	ZEGAMAKO UDALA  Landabide Inbentarioa	Data/Fecha: 2.009	itxategia/Fichero: Zegama\07073- Inventario Caminos\
		Auzoa/Barrio: ARRIETALDEA	
		Fichazkia/Ficha nº: 02049	

02049) DEITURA: 201-202

a) IZENA:

b) GUTXI GORA BEHERAKO LUZERA: 700 metro

c) GUTXI GORA BEHERAKO ZABALERA: 2 metro

d) DESKRIBAPENA: 201 puntuan, 199-200 bidearen 180 graduko kurban, hasi eta 100-101 bidearen 202 puntuan bukatzen den bidea.


Bidearen lehen zatia 2 metrotako zabalera du, belarrezko zorua, eta bertan bi itxitura daude, zehazki, irekitzeko arazorik ematen ez duten burdinazko bi ate.

Puntu horretatik aurrera, bidea sasiz estaltzen da, eta guztiz itxi egiten da, iraganezina bihurtuz.

Bidea bukatu baina 100 metro lehenago, hirugarren itxitura bat dago, eta puntu honetatik aurrera, bidea berriro ere 2 metrotako zabalera berreskuratzen du eta sasirik gabe dago. Bidearen zati honetan bidearen zorua lurrezkoa da, leku batzuetan hainbat material bota den arren, adibidez txikitutako teilak.

Txanberoenea baserriaren ondoan beste itxitura bat dago, baina honek ere ez du igarotzea galarazten.

e) KOMUNIKAZIOA: Bide honek 199-200 eta 100-101 bideak komunikatzen ditu, gaur egun lehendabiziko eta azkeneko zatiak bakarrik erabiltzen diren arren.

Egileak/Autores: 	ZEGAMAKO UDALA  Landabide Inbentarioa	Data/Fecha: 2.009	itxategia/Fichero: Zegama\07073- Inventario Caminos1
		Auzoa/Barrio: ARRIETALDEA	
		Ficha zkia/Ficha nº: 02049	

f) BIDEAREN EGOERA: Bigarren itxitura arte iristen den lehen zatia lurrerotako ibilgailuentzat erabilgarria da. Bigarrena ordea, sasiz beteta dago eta iraganezina da. Eta azken zatia berriro ere erabilgarria da.

g) JABETZA TITULUA: Jabetza titulua ez da ageri, baina antzina-antzinatik udalarena da.

h) JABARI IZAERA: Herri jabariko ondasun bat da.


i) ESKURATZE DATA: Bide hau antzina-antzinatik Zegamako Udalarena da.

j) EGOERA JURIDIKOA: 199-200 bidea eta 100-101 bidea komunikatzen dituen bide honek, erabilera eta zerbitzu publikokoa da. Hori dela eta, bidea inbentarioan sartzeari aski izango da formalki udal ondasunean sartzeko.

k) XEDEPEN JURIDIKOA: Esan den bezala bidearen zati bat sasiak janda dago, hori dela eta bidea garbitzea gomendatzen da, moztuta gelditu ahal izan diren zatiak berreskuratuz, desagertzea galarazteko eta aurrerantzean usurpatua ez izateko.


Horretarako, gogoan izan Entitate Lokalen Ondasunen Arautegiko 70. Artikuluak xedatzen duenaren arabera, Entitate Lokalak edozein unetan jabari publikoko ondasunak berreskuratzeke ahalmena daukatela.

Bestalde, zoruak teila txikitua dauka, baina 10/1998 legeak, apirilaren 21ekoa, Zaborrena, eta Zaborren Katalogoak, ez du uzten errepideak eraikitzeke material mota hau erabiltzea, beraz, Udalak aurrerantzean material mota hau erabiltzeke utzi beharko lioke.

Egileak/Autores: 	ZEGAMAKO UDALA  Landabide Inbentarioa	Data/Fecha: 2.009	itxategia/Fichero: Zegama\07073- Inventario Caminos\
		Auzoa/Barrio: ARRIETALDEA	
		Fichazkia/Ficha nº: 02049	

I) ARGAZKIAK:

- 07073-0267: Bidearen lehen zatiaren argazkia, bertan ikusi daiteke bidearen lehen zatian, ibilbideak autoak pasa izanaren arrastoak dituela, eta metro gutxietara, zorua belarrez estaltzen dela.
- 07073-0268: Argazki honetan bidean dagoen lehen itxitura ikus daiteke, eta honen atzean animalientzako aska.
- 07073-0269: Bidean dagoen bigarren itxituraren argazkia.
- 07073-0270: Bidearen argazkia, sasiz estaltzen delako, izaera galtzen doanean.
- 07073-0798: Sasiz estalitako zatiaren argazkia. Zati hau argazkian ikusten den itxiturara iristean bukatzen da.
- 07073-0797: Bidearen hirugarren itxituraren argazkia. Bi itxituren artean bideak harria eta teila txikitua duela ikus daiteke.
- 07073-0796: 202 puntuan ateratako argazkia. Ezkerraldean bidearen bukaera ikus daiteke, Txanberoenea baserrira iristean, eta eskuinean, 100-101 bidea. Bidearen atzealdean ikus daitekeen arrapalaren atzean GI-3251 errepidea dago.

Egileak/Autores: 	ZEGAMAKO UDALA  Landabide Inbentarioa	Data/Fecha: 2.009	itxategia/Fichero: Zegama\07073- Inventario Caminos\
		Auzoa/Barrio: ARRIETALDEA	
		Fichazkia/Ficha nº: 02050	

02050) DEITURA: 201-376

a) IZENA:

b) GUTXI GORA BEHERAKO LUZERA: 85 metro

c) GUTXI GORA BEHERAKO ZABALERA: de metro 1

d) DESKRIBAPENA: 199-200 bidearen 210 puntuan hasi eta 376 puntua arte jaisten da, Osiñaerreka erreka zubi baten bidez gurutzatzean bukatzen delarik. Bideak metro bateko zabalera du eta lurrezko zorua.

e) KOMUNIKAZIOA: Bide hau garrantzi handiagoko beste bi bide komunikatzen ditu, 199-200 bidea eta 103-104 bidea.

f) BIDEAREN EGOERA: Bide hau sasiaren arteko pasabide estu bat da, baina ematen zaion erabileraeratik, guztiz erabilgarria mantentzen da.

g) JABETZA TITULUA: Jabetza titulua ez da ageri, baina antzina-antzinatik udalarena da.

h) JABARI IZAERA: Herri jabariko ondasun bat da.

i) ESKURATZE DATA: Bide hau antzina-antzinatik Zegamako Udalarena da.


Egileak/Autores: 	ZEGAMAKO UDALA  Landabide Inbentarioa	Data/Fecha: 2.009	Itxategia/Fichero: Zegama\07073- Inventario Caminos\
		Auzoa/Barrio: ARRIETALDEA	
		Fichazkia/Fichazkia n°: 02050	

j) EGOERA JURIDIKOA: 199-200 bidea eta 103-104 bidea komunikatzen dituen bidea da, beraz, erabilera eta zerbitzu publikokoa da, eta inbentarioan sartzea aski da, formalki udal ondasunera igarotzeko.

k) XEDEPEN JURIDIKOA: Bidea erabilgarria den arren, sasi artean dago, hasiera batean jasaten duen erabilera dela eta, ixteko arriskurik ez egon arren, alboak desbrozatzeko komenigarria izango litzateke.

l) ARGAZKIAK:

- 07073-0789: 201 puntuan ateratako argazkia. Parean 201-202 bidearen hasiera ikus daiteke, eta eskuinetara bide honen hasiera.
- 07073-0790: Bidearen itxura orokorraren argazkia.
- 07073-0791: Bidearen argazkia 376 puntuan bukatzeko zubia gurutzatzean, 103-104 bidearekin bat egiten duenean

Egileak/Autores: 	ZEGAMAKO UDALA  Landabide Inbentarioa	Data/Fecha: 2.009	itxategia/Fichero: Zegama\07073- Inventario Caminos\
		Auzoa/Barrio: ARRIETALDEA	
		Fichazkia/Ficha nº: 02052	

02052) DEITURA: 206-207

a) IZENA:

b) GUTXI GORA BEHERAKO LUZERA: 200 metro

c) GUTXI GORA BEHERAKO ZABALERA: metro 1

d) DESKRIBAPENA: Erabilera gabeko bidea, garrantzi handiagoko beste bideetan hasi eta bukatzen dena. Bidea zelai bat inguratzen du, eta trazatua argia da, alde batean harrizko horma batekin mugatuta baitago, baina sasiz beteta dago.



e) KOMUNIKAZIOA: Bide hau zelai batetara sartzeko erabiltzen da, eta beste bide batzuekin komunikatzeko.

f) BIDEAREN EGOERA: Bidea gaur egun iraganezina da, landaretzak janda baitago.

g) JABETZA TITULUA: Jabetza titulua ez da ageri, baina antzina-antzinatik udalarena da.

h) JABARI IZAERA: Herri jabariko ondasun bat da.

i) ESKURATZE DATA: Bide hau antzina-antzinatik Zegamako Udalarena da.

Egileak/Autores: 	ZEGAMAKO UDALA  Landabide Inbentarioa	Data/Fecha: 2.009	itxategia/Fichero: Zegama\07073- Inventario Caminos\
		Auzoa/Barrio: ARRIETALDEA	
		Fichazkia/Ficha nº: 02052	

j) EGOERA JURIDIKOA: Bide hau gaur egun ez da erabiltzen, iraganezina delako bertan dagoen sastrakaren ondorioz, baina bide desberdinak komunikatzen ditu, eta zelai batetarako sarbidea da, beraz, erabilera eta zerbitzu publikokoa da.

k) XEDEPEN JURIDIKOA: Komentatu den bezala, bide hau sastrakaz beteta dago, beraz, garbitu egin beharko litzateke, moztuta geratu diren zatiak berreskuratuz, eta modu honetan desagertzea galaraziko da eta aurrerantzean usurpatua izatea.

Horretarako, gogoan izan Entitate Lokalen Ondasunen Arautegiko 70. Artikuluak xedatzen duenaren arabera, Entitate Lokalak edozein unetan jabari publikoko ondasunak berreskuratzeko ahalmena daukatela.

I) ARGAZKIAK:

- 07073-0293: 095-096 bidearen 206 puntuan ateratako argazkia. Hormigoizko mendi-bidea ren alboan, zuhaitzaren eskuinetara, bidearen hasiera ikus daiteke.
- 07073-0294: Bidearen trazatua sasiz betetako argazkia.
- 07073-0295: Sasiz gabeko bidearen zati bat, bertan trazatua argia ikus daiteke.

Egileak/Autores: 	ZEGAMAKO UDALA  Landabide Inbentarioa	Data/Fecha: 2.009	itxategia/Fichero: Zegama\07073- Inventario Caminos\
		Auzoa/Barrio: ARRIETALDEA	
		Fichazkia/Fichazkia n°: 02053	

02053) DEITURA: 208-209

a) IZENA:

b) GUTXI GORA BEHERAKO LUZERA: 260 metro

c) GUTXI GORA BEHERAKO ZABALERA: 1,5 eta 2 metro artekoa.

d) DESKRIBAPENA: 097-098 bidearen 208 puntuan hasi eta bide bereko 209 puntuan bukatzen den bidea. Hasieran 2 metrotako zabalera eta zoru harritsua dauka, lurrotako ibilgailuekin erabilgarria, baina bidearen erdialdean, 1,5 metrotara estutzen da, eta beraz, gurdi edo traktoreentzako bakarrik da erabilgarria. Azken zatian, berriro ere 2 metrotako zabalera berreskuratzen du.

e) KOMUNIKAZIOA: Bide hau Otzaurte trenbide geltokira jaisteko erabiltzen da, 097-098 mendi-bidea baina bide zuzenagoa izanik, ibilgailuentzat erabilgarria denez itzul-inguru handiagoa ematen baitu.

f) BIDEAREN EGOERA: Harkaitzeko zorua duen bide hau egoera onean dago, eta erabiltzen denaren aztarnak daude.

g) JABETZA TITULUA: Jabetza titulua ez da ageri, baina antzina-antzinatik udalarena da.

h) JABARI IZAERA: Herri jabariko ondasun bat da.

Egileak/Autores: 	ZEGAMAKO UDALA  Landabide Inbentarioa	Data/Fecha: 2.009	itxategia/Fichero: Zegama\07073- Inventario Caminos\
		Auzoa/Barrio: ARRIETALDEA	
		Fichazkia/Ficha nº: 02053	

i) ESKURATZE DATA: Bide hau antzina-antzinatik Zegamako Udalarena da.

j) EGOERA JURIDIKOA: Bide honetan erabiltzen denaren arrastoak daude, erabilera eta zerbitzu publikokoa dela frogatzen dutenak. Hori dela eta, bidea inbentarioan sartzea aski da formalki udal ondasunera igarotzeko.

k) XEDEPEN JURIDIKOA: Fitxa honetako bideari buruz egin daitekeen gomendio bakarra, edozein udal-ondasunek eskatzen duten arta egitea da.

l) ARGAZKIAK:

- 07073-0296: 208 puntuan ateratako argazkia, bertan bidearen hasiera ikus daiteke, eta ezkerrean, 097-098 bidea.
- 07073-0297: Bidearen itxura orokorreko argazkia.
- 07073-0298: Argazki honetan bidearen azken zatia ikus daiteke, eta atzealdean, 097-098 bidearen 209 puntua.

Egileak/Autores: 	ZEGAMAKO UDALA  Landabide Inbentarioa	Data/Fecha: 2.009	itxategia/Fichero: Zegama\07073- Inventario Caminos\
		Auzoa/Barrio: ARRIETALDEA	
		Fichazkia/Ficha nº: 02054	

02054) DEITURA: 208-211

a) IZENA:

b) GUTXI GORA BEHERAKO LUZERA: 1020 metro (980+40 metro).


c) GUTXI GORA BEHERAKO ZABALERA: 2 eta 0,5 metro artekoa.

d) DESKRIBAPENA: Bidea hau, ematen zaien erabilerara moldatzen diren bideen adibide argia da. 097-098 bidearen 208 puntuan hasi, eta lehen zatian, pinudi batetara iritsi arte, 2 metrotako zabalera du eta lurrotako ibilgailuentzat erabilgarria. Pinuditik aurrera, piskanaka-piskanaka izatea galtzen doa, eta 211 puntuan bukatzen da, animaliak pasa izanagatik, lurtean markatutako loiezko trazatu bat izanik.

1 bide-adarra (210-212): Pinudira sartzeko bide-adar txiki bat, 2 metrotako zabalera du eta lurrezko zorua. Lurrotako ibilgailuentzat erabilgarria da.

e) KOMUNIKAZIOA: Bide hau inguruko lursailera joateko erabiltzen da.

f) BIDEAREN EGOERA: Bidearen hasierako zatiak, harria dauka eta lurrotako ibilgailuentzat erabilgarria da, gero lokazti batean bihurtzen da, eta zabalera mantentzen duen arren, seguraski ezingo litzateke bertatik lurrotako ibilgailu bat igaro. Azken zatia ordea, ez dauka trazatu lurren markatuta, baizik eta lursailean belarrik gabeko lerro bat bakarrik, animaliek pasa izanagatik eragina.

Egileak/Autores: 	ZEGAMAKO UDALA  Landabide Inbentarioa	Data/Fecha: 2.009	itxategia/Fichero: Zegama\07073- Inventario Caminos\
		Auzoa/Barrio: ARRIETALDEA	
		Fichazkia/Ficha nº: 02054	

g) JABETZA TITULUA: Jabetza titulua ez da ageri, baina antzina-antzinatik udalarena da.

h) JABARI IZAERA: Herri jabariko ondasun bat da.

i) ESKURATZE DATA: Bide hau antzina-antzinatik Zegamako Udalarena da.

j) EGOERA JURIDIKOA: Bide honek inguruari zerbitzua ematen dio, eta beraz, erabilera eta zerbitzu publikokoa izanik, inbentarioan sartzea aski da formalki udal ondasunean sartzeko.



k) XEDEPEN JURIDIKOA: Bide honetan zirkunstantzia desberdinak ematen dira. Batetik, lehen zatia egoera onean dago, eta beraz, edozein udal ondasunak behar duen arta-lana egitea baina ez du eskatzen.

Bigarrena ordea, lokazti bat da, lurrotako ibilgailuentzako iraganezina, eta ondorioz, zorua konpontzea komenigarria litzateke.

Azkenik, bidearen azken zatia, ganaduak pasatzerakoan lurrean belar gabe utzitako zerro bat da, eta hori bi gauza adierazi dezake, batetik, bidea erabilera ezagatik galdu dela, edo bestetik, herri-bide bat ez izatea. Hori dela eta ofiziozko ikerketa espediente bat hastea aholkatzen da, pasabide horren titularitatea zehazteko eta bere jatorrizko tratua gaur egungoarekin bat datorren ikertzeko.

Ofiziozko ikerketa egiteko eskumena Tokiko Entitateen Ondasunen Araudiko 45. artikuluan onetsia dago, eta prozedura lege testu berdinen 46. artikuluan eta ondorengoetan arautzen da, eskumen hori ustez jabetza publikoko edozein ondasun tarteko denean edozein unetan aplikatu daitezkeelarik.

Horretarako prozedura ondoren adieraziko diren ekintzetan zehaztuko litzateke:

Egileak/Autores:  	ZEGAMAKO UDALA  Landabide Inbentarioa	Data/Fecha: 2.009	itxategia/Fichero: Zegama\07073- Inventario Caminos1
		Auzoa/Barrio: ARRIETALDEA	
		Fichazkia/Ficha nº: 02054	


- Udal Korporazioaren akordioa espedientea irekitzeko, zeina Gipuzkoako Aldizkari Ofizialean argitaratu beharko den, identifikatu ahal izateko ondasunaren ezaugarrien berri emanez. Aipatu aldizkariaren ale bat Udalerriko iragarki-taulan jarriko da 15 egunez.
- Espedientea irekitzeko akordioa Administrazio Autonomikora igaroko da, bere eskubideak bete ditzan eta dagokiona alega dezan.
- Hilabeteko epean, iragarki-taulan iragarkia kendu behar denetik hurrengo egunean kontaktzen hasita, zerikusia duten pertsonak bere eskubideak defendatzeko egokiak irizten dituzten alegazioak egin ahal izango dituzte, euren alegazioak oinarritzen dituzten agiri guztiekin batera.
- Aurreko puntuan adierazitakoaren kalterik gabe, espedienteak erasaten dituzten pertsonak badira, ezagunak eta identifikagarriak, pertsonalki jakinarazi beharko da.
- Aipatu epea igarota, froga-aldia irekiko da agiriak eta dagozkion frogak onartu ahal izango dira, zeinak udaleko zerbitzuek baloratuko baitituzte, erasandako pertsonen espedientearen berri 10 eguneko epean jakinaraziko zaielarik.
- Espedientearen ebazpena Udal-Korporazioak emango du, Idazkariaren alde aurretiko txostena aztertu ondoren.
- Akordioari bi bidetatik egin dakioke aurka, bide administratibotik, inpugnatzen dena eskubidea bera baldin bada, hau da, prozedura betetzea eta aurrera eramateko baldintzak, eta eskubide zibilen bidetik, eztabaidatzen dena ondasunen jabetza edo berauen behin-betiko jabetza bada.

I) ARGAZKIAK:

- 07073-0299: 208 puntuan ateratako argazkia, bertan, ezkerretara 097-098 bidea ikus daiteke, eta eskuinetara, bide honen hasiera.

Egileak/Autores: 	ZEGAMAKO UDALA  Landabide Inbentarioa	Data/Fecha: 2.009	itxategia/Fichero: Zegama\07073- Inventario Caminos\
		Auzoa/Barrio: ARRIETALDEA	
		Fichazkia/Ficha nº: 02054	

- 07073-0300: Bidearen itxura orokorreko argazkia.
- 07073-0302: 210 puntuan ateratako argazkia, 2 metrotako zabalera mantentzen duela baina lokazti bat dela antzematen da. Puntu honetatik aurrera piskanaka-piskanaka izatea galtzen doa.
- 07073-0303: Argazki honetan, bidea bukatu aurretik, lursailean animaliak igaro izanagatik dagoen aztarna bat dela antzeman daiteke.
- 07073-0304: 211 puntuan ateratako argazkia, garrantzi handiko beste bide batetara iristean bukatzen dena.
- 07073-0301: 210 puntuan ateratako argazkia, bertan 1 bide-adarra ikus daiteke, 2 metrotako zabalera eta lurrezko zorua duena, eta 100 metrotara bukatzen dena.

Egileak/Autores: 	ZEGAMAKO UDALA  Landabide Inbentarioa	Data/Fecha: 2.009	itxategia/Fichero: Zegama\07073- Inventario Caminos\
		Auzoa/Barrio: ARRIETALDEA	
		Fichazkia/Ficha nº: 02055	

02055) DEITURA: 215-216

a) IZENA:

b) GUTXI GORA BEHERAKO LUZERA: 1000 metro (830+170 metro)

c) GUTXI GORA BEHERAKO ZABALERA: 1,5 metro


d) DESKRIBAPENA: 003-004 bidearen 215 puntuan hasi eta mendi-bideen gune batean bukatzen den bidea. Bere ibilbide osoan 1,5 metrotako zabalera mantentzen du, eta trazatu argia, baina gune basotsu batean sartzean, orientatzea zaila da. Hasierako zati batean, harrizko pieza handiak ditu.

1 bide-adarra (217-218): Bide-adarrak 0,5 metrotako zabalera du, eta basotsu gune batetik doan trazatu argi bat du. Baina bide-adarrak jarraitzen duen ibilbidea zaila da planoan markatzea, erreferentzi ezagatik eta gune basotsu batean dagoelako. Era berean ez da planoak adierazten den borda aurkitu.

e) KOMUNIKAZIOA: Bidea hau, 003-004 bidea mendi-bideen gune batekin komunikatzen du.

f) BIDEAREN EGOERA: bide honek trazatua ondo markatua du, eta ez ditu sasirik.

g) JABETZA TITULUA: Jabetza titulua ez da ageri, baina antzina-antzinatik udalarena da.

Egileak/Autores: 	ZEGAMAKO UDALA  Landabide Inbentarioa	Data/Fecha: 2.009	itxategia/Fichero: Zegama\07073- Inventario Caminos\
		Auzoa/Barrio: ARRIETALDEA	
		Fichazkia/Ficha nº: 02055	

h) JABARI IZAERA: Herri jabariko ondasun bat da.



i) ESKURATZE DATA: Bide hau antzina-antzinatik Zegamako Udalarena da.

j) EGOERA JURIDIKOA: Bide honek bere garrantzia du, 003-004 bidea mendi-bide sare batekin komunikatzen baitu, erabilera eta zerbitzu publikokoa dela argi utziz, hori dela eta, bidea inbentarioan sartzea aski da, formalki udal ondasunera igarotzeko.

k) XEDEPEN JURIDIKOA: Bide honek edozein udal-ondasunek eskatzen duten arta egitea baino gehiago ez du behar.

l) ARGAZKIAK:

- 07073-0339: Argazki honetan 003-004 bidearen hormigoia ikus daiteke, bidea hasten den lekuan.
- 07073-0340: Bidearen hasiera zati baten argazkia, bertan lurrean harri zati handiak ditu.
- 07073-0341: Bidearen itxura orokorreko argazkia, bertan trazatu argi bat antzeman daiteke.
- 07073-0342: 216 puntuan, bidea mendi-bideetako gunera iristean, bide honekin zer ikusia duten bideen gunean, ateratako argazkia.
- 07073-0343: 218 puntuan, bidea 099-015 bidearekin topo egiten duenean ateratako argazkia. Ia ezin da bidea ikusi, baina metro erdiko zabalerako komunikabide bat dago.

Egileak/Autores: 	ZEGAMAKO UDALA  Landabide Inbentarioa	Data/Fecha: 2.009	itxategia/Fichero: Zegama\07073- Inventario Caminos\
		Auzoa/Barrio: ARRIETALDEA	
		Fichazkia/Ficha nº: 02056	

02056) DEITURA: 215-381

a) IZENA:

b) GUTXI GORA BEHERAKO LUZERA: 100 metro

c) GUTXI GORA BEHERAKO ZABALERA: de 2 metro



d) DESKRIBAPENA: 003-004 bidearen 215 puntuan hasi eta 005-006 bidearen 381 puntuan bukatzen da. Bere ibilbidean tamaina handiko harriak ditu, eta kima gurutzatuak. Hori dela eta bertatik pasatzea arriskutsua eta zaila da.

Gaur egun, inguratzen duten bideak direla eta, garrantzi handiko bideen artean dagoen zati batetara murriztu da, baina lehen nahiko garrantzia zuen bide baten zatia zen.

e) KOMUNIKAZIOA: 003-004 bidea 005-006 bidearekin komunikatzen duen bide honek, gaur egun ez dirudi oso erabilia dela, baina lehen ingururako nahiko garrantzitsua zen bide baten zatia zen.

f) BIDEAREN EGOERA: Lehen zatiko zorua nahiko garbia dago eta 2 metrotako zabalera du. Jaisten goazenean, sastrakaz estaltzen da eta ia iraganezina da.

g) JABETZA TITULUA: Jabetza titulua ez da ageri, baina antzina-antzinatik udalarena da.

Egileak/Autores: 	ZEGAMAKO UDALA  Landabide Inbentarioa	Data/Fecha: 2.009	itxategia/Fichero: Zegama\07073- Inventario Caminos\
		Auzoa/Barrio: ARRIETALDEA	
		Fichazkia/Fichazkia n°: 02056	

h) JABARI IZAERA: Herri jabariko ondasun bat da.

i) ESKURATZE DATA: Bide hau antzina-antzinatik Zegamako Udalarena da.



j) EGOERA JURIDIKOA: Bide honek gaur egun ez dauka lehen zuen garrantzia, baina inguruko komunikabide bat izaten jarraitzen du, eta beraz, erabilera eta zerbitzu publikokoa da. Hori dela eta, bide hau inbentarioan sartzea, aski izango da formalki udal ondasunera igarotzeko.

k) XEDEPEN JURIDIKOA: Bidearen azken zatia sastrakaz beteta dago, beraz, hau garbitzea komenigarria izango litzateke, desagertzea galarazteko eta aurrerantzean usurpatua ez izateko.

Bidearen gainerako zatiak edozein udal ondasunak eskatzen duen arta-lana egitea baina gehiago ez du behar.

l) ARGAZKIAK:

- 07073-0802: 215 puntuan ateratako argazkia, bidea hasten den lekuan. Bertan 003-004 bidearen hormigoia ikus daiteke.
- 07073-0803: Bidearen lehen zatiaren argazkia, bertan bi metrotako zabalera du eta harrizko zorua.
- 07073-0830: 381 puntuan ateratako argazkia, bertan bidea azken zatian sasiz beteta dagoela ikus daiteke.

Egileak/Autores: 	ZEGAMAKO UDALA  Landabide Inbentarioa	Data/Fecha: 2.009	itxategia/Fichero: Zegama\07073- Inventario Caminos\
		Auzoa/Barrio: ARRIETALDEA	
		Fichazkia/Ficha nº: 02057	

02057) DEITURA: 377-378

a) IZENA:

b) GUTXI GORA BEHERAKO LUZERA: 185 metro

c) GUTXI GORA BEHERAKO ZABALERA: 2,5 metro

d) DESKRIBAPENA: Bidea 377 puntuan hasten da, ur biltegiaren ondoan, GI-3251 errepidearen ondoan, eta 199-200 bidearen 378 puntuan bukatzen da.



Bidearen lehen zatian, ur biltegia inguratzen duena, ur tuteri bat pasa denez hobekuntza obrak egin dira. Txintxorrezko zorua du eta bidearen albo mugatzen duen uhintza horma berri bat.

Zati hau bukatzen denean, bideak 2,5 metrotako zabalera mantentzen du, eta lurrezko zoru du, azken zatian belarrez estalia. Bideak malda handi bat du.

e) KOMUNIKAZIOA: Bideak GI-3251 bidea 199-200 bidearekin komunikatzen du, eta besteen artean, ur biltegiara joateko erabiltzen da.

f) BIDEAREN EGOERA: Bide honek bi zati bereiztuak ditu. Lehendabizikoa, ur biltegia inguratzen duena, txintxorrezko zorua du eta egoera ezin hobean dago. Bigarrena ordea, lurrezko zorua du, eta azken zatia belarrez estalia.

g) JABETZA TITULUA: Jabetza titulua ez da ageri, baina antzina-antzinatik udalarena da.

Egileak/Autores: 	ZEGAMAKO UDALA  Landabide Inbentarioa	Data/Fecha: 2.009	itxategia/Fichero: Zegama\07073- Inventario Caminos\
		Auzoa/Barrio: ARRIETALDEA	
		Fichazkia/Ficha nº: 02057	

h) JABARI IZAERA: Herri jabariko ondasun bat da.

i) ESKURATZE DATA: Bide hau antzina-antzinatik Zegamako Udalarena da.

j) EGOERA JURIDIKOA: Bide honek inguruari zerbitzua ematen dio, ur biltegiara joatea ezinbestekoa izanik. Hori dela eta, erabilera eta zerbitzu publikokoa dela argi dago, eta ondorioz, inbentarioan sartzea aski da, formalki udal ondasunera igarotzeko.

k) XEDEPEN JURIDIKOA: Bidearen lehenengo zatiak edozein udal ondasunak eskatzen duen arta-lana egitea baina gehiago ez du behar. Bigarrena ordea, belarrez estaltzen ari den zatia, garbitzea beharrezkoa da.

l) ARGAZKIAK:

- 07073-0792: Argazki honetan GI-3251 bidearen aglomeratuaren izkina ikus daiteke, ur biltegia, eta eskubialdean, bide honen hasiera.
- 07073-0793: Argazki honetan bidea konpondu berria ikus daiteke, txintxorrezko zorua eta eskuinetara uhintza horma berri bat duela.
- 07073-0794: Bidearen bigarren zatiaren argazkia. Bertan lurra orain dela gutxi mugitu dela ikus daiteke. Gainera, albo batean lursaila mugatzen duen itxitura bat duela ikus daiteke, bidea ere mugatzen duena.
- 07073-0795: bidea 378 puntuan bukatu aurretik ateratako argazkia. Bertan trazatua belarrez estalia dagoela ikus daiteke.

Egileak/Autores: 	ZEGAMAKO UDALA  Landabide Inbentarioa	Data/Fecha: 2.009	itxategia/Fichero: Zegama\07073- Inventario Caminos\
		Auzoa/Barrio: ARRIETALDEA	
		Fichazkia/Ficha nº: 02059	

02059) DEITURA: 382-383

a) IZENA:

b) GUTXI GORA BEHERAKO LUZERA: 225 metro

c) GUTXI GORA BEHERAKO ZABALERA: de 1,5 metro

d) DESKRIBAPENA: Beruntzasagasti baserriaren ondoan, 382 puntuan hasten den bidea eta 003-004 bidearen 383 puntuan bukatzen dena. Bidearen trazatua lurrian markatuta dago, baina erabilera eza sasiz betetzea eragin du, eta iraganezina bihurtu da.



e) KOMUNIKAZIOA: Gaur egun bide hau, sasiz janda dagoenez iraganezina izan arren, lehen herrigunera jaisteko erabiltzen zen bide hau.

f) BIDEAREN EGOERA: Bide hau sasiz estalia dago, eta ondorioz, iraganezina da.

g) JABETZA TITULUA: Jabetza titulua ez da ageri, baina antzina-antzinatik udalarena da.

h) JABARI IZAERA: Herri jabariko ondasun bat da.

i) ESKURATZE DATA: Bide hau antzina-antzinatik Zegamako Udalarena da.

Egileak/Autores: 	ZEGAMAKO UDALA  Landabide Inbentarioa	Data/Fecha: 2.009	itxategia/Fichero: Zegama\07073- Inventario Caminos\
		Auzoa/Barrio: ARRIETALDEA	
		Fichazkia/Ficha nº: 02059	

j) EGOERA JURIDIKOA: gaur egun bide hau ez da erabiltzen, baina lehen herrigunera joateko erabiltzen zen. Gainera, Beruntzasagasti baserria 003-004 bidearekin komunikatzen du, inguruari zerbitzua emanaz, eta ondorioz, erabilera eta zerbitzu publikokoa da. Hori dela eta, bide hau inbentarioan sartzea aski da, formalki udal ondasunera igarotzeko.



k) XEDEPEN JURIDIKOA: Bide hau sastrakaz beteta dago, baina ibilbidea lurrean markatuta dago.

Hori dela eta, bidea garbitzea gomendatzen da, moztuta gelditu ahal izan diren zatiak berreskuratuz, desagertzea galarazteko eta aurrerantzean usurpatua ez izateko.

Horretarako, gogoan izan Entitate Lokalen Ondasunen Arautegiko 70. Artikuluak xedatzen duenaren arabera, Entitate Lokalak edozein unetan jabari publikoko ondasunak berreskuratzeko ahalmena daukatela.

l) ARGAZKIAK:

- 07073-0804: Bidearen hasieran ateratako argazkia, bertan bi lursailen artean herrigunera jaisten dela ikus daiteke.
- 07073-0805: Bidearen argazkia bere ibilbidearen erdian, sasiak bidea jan duela eta iraganezina dela ikus daiteke.
- 07073-0801: Argazkiaren ezkerrean bidea nola jaisten den ikus daiteke, eta 003-004 bidearen 383 puntura iristean bukatzen dela.

Egileak/Autores: 	ZEGAMAKO UDALA  Landabide Inbentarioa	Data/Fecha: 2.009	itxategia/Fichero: Zegama\07073- Inventario Caminos\
		Auzoa/Barrio: ARRIETALDEA	
		Fichazkia/Ficha nº: 02060	

02060) DEITURA: 385-386

a) IZENA:

b) GUTXI GORA BEHERAKO LUZERA: 205 metro

c) GUTXI GORA BEHERAKO ZABALERA: 1,5 metro


d) DESKRIBAPENA: Bide hau 385 puntuan hasten da, Arrieta garakoa baserriaren ondoan, eta Etxeberri barrena baserria Etxeberri azpikoa baserriarekin komunikatzen duen 004-016 bidearen bidegurutzean bukatzen da. 1,5 metrotako zabalera duen gurdi-bide bat da, belarrezko zorua harriarekin duena. Zati txiki batean lur jauzi bat dago eta azken zatia bertan dagoen landaretzaren ondorioz iraganezina da.

e) KOMUNIKAZIOA: Bide hau inguruko lursailera sartzeko eta baserri-arteko komunikabide bezala erabiltzen da.

f) BIDEAREN EGOERA: Bide hau nahiko egoera onean dago, baina leku batean lur jauzi txiki bat dago eta bukaeran zati txiki bat iraganezina da, bertan dagoen sastraka eta zuhaixken ondorioz.

g) JABETZA TITULUA: Jabetza titulua ez da ageri, baina antzina-antzinatik udalarena da.

h) JABARI IZAERA: Herri jabariko ondasun bat da.

Egileak/Autores: 	ZEGAMAKO UDALA  Landabide Inbentarioa	Data/Fecha: 2.009	itxategia/Fichero: Zegama\07073- Inventario Caminos\
		Auzoa/Barrio: ARRIETALDEA	
		Fichazkia/Ficha nº: 02060	

i) ESKURATZE DATA: Bide hau antzina-antzinatik Zegamako Udalarena da.

j) EGOERA JURIDIKOA: Bide hau inguru honetarako komunikabide bat da, eta beraz, erabilera eta zerbitzu publikokoa da. Hori dela eta, inbentarioan sartzea aski da formalki udal ondasunera igarotzeko.

k) XEDEPEN JURIDIKOA: Aipatu den bezala bide honetan lur jauzi bat dago, eta azken zatia iraganezina da bertan dagoen landaretzaren ondorioz, hori dela eta bidea garbitzea gomendatzen da, desagertzea galarazteko eta aurrerantzean usurpatua ez izateko.

Horretarako, gogoan izan Entitate Lokalen Ondasunen Arautegiko 70. Artikuluak xedatzen duenaren arabera, Entitate Lokalak edozein unetan jabari publikoko ondasunak berreskuratzeko ahalmena daukatela.

I) ARGAZKIAK:

- 07073-0812: Argazki honetan argi ikusten da gurdi-bide bat dela. 1,5 metrotako zabalerarekin eta zorua balastro harriarekin indartua.
- 07073-0813: Bidean dagoen lur jauziaren argazkia, atzealdean Etxeberri azpikoa baserria ikus daiteke.
- 07073-0814: Bidearen azken zatiaren argazkia, bertan ikus daiteke, bidearen trazatua ondo markatuta dagoen arren, bertan dagoen sastraka eta zuhaixken ondorioz iraganezina dela.

Egileak/Autores: 	ZEGAMAKO UDALA  Landabide Inbentarioa	Data/Fecha: 2.009	itxategia/Fichero: Zegama\07073- Inventario Caminos\
		Auzoa/Barrio: ARRIETALDEA	
		Fichazkia/Ficha nº: 02061	

02061) DEITURA: 387-388

a) IZENA:

b) GUTXI GORA BEHERAKO LUZERA: 100 metro

c) GUTXI GORA BEHERAKO ZABALERA: 1,5 metro



d) DESKRIBAPENA: Borda baten ondoan, 159-166 bidearen 387 puntuan hasi eta beste borda bateraino jaitsi ondoren, 144-145 bidearen 387 puntuan bukatzen den bidea. Bideak tratatua ondo markatua du eta albo batean metro bateko altuera duen harrizko horma batekin mugatua dago. Ibilbidea zuhaixka eta kimaz beterik dago.

e) KOMUNIKAZIOA: Bide hau, inguruan dauden beste batzuekin batera, inguruko baserrietatik lursail desberdinetara joateko erabiltzen den bide sarea zatia da.

f) BIDEAREN EGOERA: Bidearen ibilbidea zuhaixka eta kimaz guztiz beterik dago.

g) JABETZA TITULUA: Jabetza titulua ez da ageri, baina antzina-antzinatik udalarena da.

h) JABARI IZAERA: Herri jabariko ondasun bat da.

Egileak/Autores: 	ZEGAMAKO UDALA  Landabide Inbentarioa	Data/Fecha: 2.009	itxategia/Fichero: Zegama\07073- Inventario Caminos\
		Auzoa/Barrio: ARRIETALDEA	
		Fichazkia/Ficha nº: 02061	

i) ESKURATZE DATA: Bide hau antzina-antzinatik Zegamako Udalarena da.

j) EGOERA JURIDIKOA: bide hau, inguruko komunikabidea den bide sare baten zatia da, eta beraz, erabilera eta zerbitzu publikokoa da. Hori dela eta, bide hau inbentarioan sartzea, aski izango da formalki udal ondasunera igarotzeko.

k) XEDEPEN JURIDIKOA: Bide hau zuhaixka eta kimaz beteta dago, beraz, bidea garbitu eta desbrozatu egin behar da, moztuta gelditu ahal izan diren zatiak berreskuratuz, desagertzea galarazteko eta aurrerantzean usurpatua ez izateko.

Horretarako, gogoan izan Entitate Lokalen Ondasunen Arautegiko 70. Artikuluak xedatzen duenaren arabera, Entitate Lokalak edozein unetan jabari publikoko ondasunak berreskuratzeke ahalmena daukatela.

I) ARGAZKIAK:

- 07073-0817: 387 puntuan ateratako argazkia. Ezkerraldean 159-166 bidearen zati bat ikus daiteke, eskuinaldean, borda baten izkina eta aurrealdean, bide honen hasiera.
- 07073-0818: bidearen argazki orokorra. Argazkian albo batean duen eta mugatzen duen harrizko horma ikus daiteke, eta trazatua sastrakaz beterik dagola.
- 07073-0819: Bidearen argazkia atzealdean ikusten den bordara iristean bukatzen denean.

Egileak/Autores: 	ZEGAMAKO UDALA  Landabide Inbentarioa	Data/Fecha: 2.009	itxategia/Fichero: Zegama\07073- Inventario Caminos\
		Auzoa/Barrio: ARRIETALDEA	
		Fichazkia/Ficha nº: 02062	

02062) DEITURA: 389-390

a) IZENA:

b) GUTXI GORA BEHERAKO LUZERA: 420 metro

c) GUTXI GORA BEHERAKO ZABALERA: 1,5 eta 2 metro artekoa.



d) DESKRIBAPENA: 005-006 bidearen 389 puntuan hasi, eta 101-395 bidearen 390 puntuan bukatzen den bidea. Lehen zatia 2 metrotako zabalera du lurrotako ibilgailuentzat erabilgarria da, jabetza pribatu batetako sarbidea izanik. Baina metro gutxietara, 1,5 metro arte estutzen da eta bere trazatua sasiz betetzen da, iraganezina bihurtuz, 010-395 bidearen 390 puntua arte bere trazatua lurrean ondo markatuta dagoen arren, eta hortik aurrera nabaria den arren.

e) KOMUNIKAZIOA: Bide hau inguruko hainbat lursailera sartzeko erabiltzen da.

f) BIDEAREN EGOERA: Bidearen lehen zatia, 2 metrotako zabalera duena, egoera onean dago, baina gainerako zatiak sasiak janda daude, eta ondorioz, iraganezinak dira.

g) JABETZA TITULUA: Jabetza titulua ez da ageri, baina antzina-antzinatik udalarena da.

h) JABARI IZAERA: Herri jabariko ondasun bat da.

Egileak/Autores: 	ZEGAMAKO UDALA  Landabide Inbentarioa	Data/Fecha: 2.009	itxategia/Fichero: Zegama\07073- Inventario Caminos\
		Auzoa/Barrio: ARRIETALDEA	
		Ficha zkia/Ficha nº: 02062	

i) ESKURATZE DATA: Bide hau antzina-antzinatik Zegamako Udalarena da.

j) EGOERA JURIDIKOA: bide hau ingururako komunikabide bat da, bertako lursailetara sarbidea ematen baitie, erabilera eta zerbitzu publikokoa izanik.

Ondorioz, bide hau inbentarioan sartzea aski izango da, formalki udal ondasunera igarotzeko.

k) XEDEPEN JURIDIKOA: Aipatu den bezala, bide hau oso egoera txarrean dago, sasiak janda, eta azken zatian gainera kima eroriak ditu. Hori dela eta, bidea garbitzea gomendatzen da, moztuta gelditu ahal izan diren zatiak berreskuratuz, desagertzea galarazteko eta aurrerantzean usurpatua ez izateko.


Horretarako, gogoan izan Entitate Lokalen Ondasunen Arautegiko 70. Artikuluak xedatzen duenaren arabera, Entitate Lokalak edozein unetan jabari publikoko ondasunak berreskuratzeke ahalmena daukatela.

I) ARGAZKIAK:

- 07073-0829: 389 puntuan ateratako argazkia, bidea hasten den lekua. Ezkerretara Aierdi baserriraino doan 005-006 bidea ikus daiteke, eta ezkerretara, bide honen hasiera, irekitzeko erraza den atearekin
- 07073-0828: Argazki honetan ikus daiteke bidearen ibilbidea sasiak janda dagoela.
- 07073-0832: Argazki honetan ikus daiteke bidearen ibilbidea sasiak janda dagoela, eta eskuinaldera mugatzen duen lursailaren itxitura. Argazkiaren beheko aldean Dirinti garakoa baserriaren teilatua ikus daiteke.
- 07073-0833: Bidearen itxura orokorreko argazkia, bertan trazatua sasiak janda dagoela antzeman daiteke, bere trazatua lurrean ondo markatuta dagoen arren.
- 07073-0834: Argazki honen ezkerrean ikus daiteke bidea nola jaisten den 008-375 bidearekin topo egin arte. Bidea eskuin aldetik jarraitzen du.

Egileak/Autores: 	ZEGAMAKO UDALA  Landabide Inbentarioa	Data/Fecha: 2.009	itxategia/Fichero: Zegama\07073- Inventario Caminos\
		Auzoa/Barrio: ARRIETALDEA	
		Fichazkia/Fichazkia n°: 02062	

- 07073-0839: 389 puntuan ateratako argazkia, ezkerretara 010-395 gurdi-bidea ikus daiteke, eta eskuinetara, fitxa honen bidea, kimak trazatuan dituela.

Egileak/Autores: 	ZEGAMAKO UDALA  Landabide Inbentarioa	Data/Fecha: 2.009	itxategia/Fichero: Zegama\07073- Inventario Caminos1
		Auzoa/Barrio: ARRIETALDEA	
		Fichazkia/Ficha nº: 02063	

02063) DEITURA: 391-392

a) IZENA:

b) GUTXI GORA BEHERAKO LUZERA: 1050 metro

c) GUTXI GORA BEHERAKO ZABALERA: 0,5 eta 1,5 metro artekoa

d) DESKRIBAPENA: 1050 metrotako luzera duen bide hau, 319 puntutik 392 punturaino doa, eta sarrera zaila du, itxitura bat pasa behar baita.

Bidearen lehen zatia, 1,5 metrotako zabalera dauka eta lurrezko zorua. Aurrerago, borda batetara iritsi arte, metro erdiko zabalera duen bidezidor batean bihurtzen da. Eta puntu horretatik aurrera, pinudi batean sartzen da, metro bateko zabalarekin, leku batzuetan trazatua lurlean aintzat hartzea zaila izanik. Bideak azken zatian 1,5 metrotako zabalera eta lurrezko zorua berreskuratzen du. Azken zati hau hasi aurretik, igarotzea galarazten duen ate bat dago.

e) KOMUNIKAZIOA: Bidearen lehen zatia borda batetara oinez joateko erabiltzen da, eta gainerakoa, zeharkatzen duen pinudiaren oihandar lanetarako.

f) BIDEAREN EGOERA: Bideak, leku batzuetan ez dauka trazatua lurlean markatuta, eta beste batzuetan kimaz beteta dago, zutik pasatzea zaila izanik. Gainera bidean igarotzea galarazten duen itxitura bat dago.

g) JABETZA TITULUA: Jabetza titulua ez da ageri, baina antzina-antzinatik udalarena da.

Egileak/Autores: 	ZEGAMAKO UDALA  Landabide Inbentarioa	Data/Fecha: 2.009	itxategia/Fichero: Zegama\07073- Inventario Caminos\
		Auzoa/Barrio: ARRIETALDEA	
		Fichazkia/Ficha nº: 02063	

h) JABARI IZAERA: Herri jabariko ondasun bat da.

i) ESKURATZE DATA: Bide hau antzina-antzinatik Zegamako Udalarena da.

j) EGOERA JURIDIKOA: Bide hau ingururako komunikabide bat da, eta beraz, erabilera eta zerbitzu publikokoa da. Hori dela eta, inbentarioan sartzea aski da formalki udal ondasunera igarotzeko.


k) XEDEPEN JURIDIKOA: aipatu den bezala, bideak zati batzuetan ez dauka ibilbidea lurrean markatuta, beraz, aurrerantzean arazoak ez edukitzeko, trazatua lurrean markatzea gomendatzen da.

Bestalde, bidearen bukaeran kimak trazatuan sartzen dira, zutik pasatzea zaila izanik, hori dela eta, hauek moztu beharko liriateke, bidetik berriro pasatzea utziz.

Azkenik, pasatzea galarazten duen itxitura bat dago, hori dela eta, itxitura hori ireki beharko litzateke, pasatzea galarazten ez duten beste itxitura batengatik aldatuz, horretarako jabeei irekitzeko eskatu beharko litzaieke edo, bestela, udalak egin beharko luke ofizioz.

Sor litekeen aurkako edozein jarrerak ofiziozko berreskurapeneko espedientea irekitzeko zioa emango luke, Tokiko Entitateen Ondasunen Arautegian xedatutakoaren arabera lege-testu bereko 46. artikuluan eta hurrengoetan zehazten delarik prozedura. Eskumen hori edozein unetan egin edo gauzatu daiteke, seguruenera ere ondasun publikoa baita.

Berreskurapeneko espedientea ofiziozkoa izan daiteke, Tokiko Entitateen Ondasun Arautegiko 71. artikuluan eta hurrengoetan xedatutakoaren arabera. Ondorioz, mailaka eta itxitura kendu egin beharko liriateke eta jatorrizko bidean pasoa izango litzateke, berriro ere bertan ibiltzeko aukera emanaz.


Egileak/Autores: 	ZEGAMA KO UDALA  Landabide Inbentarioa	Data/Fecha: 2.009	itxategia/Fichero: Zegama\07073- Inventario Caminos\
		Auzoa/Barrio: ARRIETALDEA	
		Fichazkia/Ficha nº: 02063	

Espedientea bide administratibotik hasteko Udal Korporazioaren alde aurretiko onespena behar da, eta horrekin batera jabetza egiaztatzen duten agiriak, usurpazio berria ez bada, behintzat.

Bide administratibotik berreskuratzeko pribilegioak edo eskumenak Tokiko Korporazioak legeak onartzen dituen bitarteko konpultsibo guztiak erabiltzeko gaitzen ditu.

Horretarako prozedura aipatutako Ondasunen Araudiko 46. artikuluan eta ondorengoetan arautzen da eta ondoren adieraziko diren ekintzetan zehaztuko litzateke:


- Udal Korporazioaren akordioa (Plenoa) espedientea irekitzeko, zeina Gipuzkoako Aldizkari Ofizialean argitaratu beharko den, identifikatu ahal izateko ondasunaren berri emanez. Aipatutako aldizkariaren ale bat Udalerriko iragarki-oholtzan jarriko da 15 egunez.
- Espedientea irekitzeko akordioa Administrazio Autonomikora igaroko da, bere eskubideak bete ditzan eta dagokiona alega dezan.
- Hilabeteko epean, iragarki-taulan iragarkia kendu behar denetik hurrengo egunean kontatzen hasita, zerikusia duten pertsonak bere eskubideak defendatzeko egokiak irizten dituzten alegazioak egin ahal izango dituzte, euren alegazioak oinarritzen dituzten agiri guztiekin batera.
- Aurreko puntuan adierazitakoaren kalterik gabe, espedienteak erasaten dituzten pertsonak badira, ezagunak eta identifikagarriak, pertsonalki jakinarazi beharko da.
- Aipatu epea igarota, froga-aldia irekiko da agiriak eta dagozkion frogak onartu ahal izango dira, zeinak udaleko zerbitzuek baloratuko baitituzte, erasandako pertsonari espedientearen berri 10 eguneko epean jakinaraziko zaielarik.
- Espedientearen ebazpena Udal-Korporazioak emango du, idazkariaren alde aurretiko txostena aztertu ondoren.

Egileak/Autores: 	ZEGAMAKO UDALA  Landabide Inbentarioa	Data/Fecha: 2.009	itxategia/Fichero: Zegama\07073- Inventario Caminos\
		Auzoa/Barrio: ARRIETALDEA	
		Fichazkia/Ficha nº: 02063	




- Akordioari bi bidetatik egin dakioke aurka, bide administratibotik, inpugnatzen dena eskubidea bera baldin bada, hau da, prozedura betetzea eta aurrera eramateko baldintzak, eta eskubide zibilen bidetik, eztabaidatzen dena ondasunen jabetza edo berauen behin-betiko jabetza bada.

I) ARGAZKIAK:

- 07073-0827: 391 puntuan ateratako argazkia, bidea hasten den lekuan. Bertan bidean sartzeko pasa behar den itxitura ikus daiteke.
- 07073-0826: Bidearen lehen zatiaren argazkia, 1,5 metrotako zabalera eta lurrezko zorua duena.
- 07073-0825: Bidearen argazkia, bidaiari eta ganadua igartzeko metro erdiko bidezidor batean bihurtu arte estutzen den zati batean hartuta.
- 07073-0824: Bidearen argazkia, irekitzeko eta pasatzeko erraza den ate baten ondoan.
- 07073-0823: Argazki honetan bideak erreka bat gurutzatzen duela ikus daiteke, eta 180 gradutako bira bat ematen duela. Puntu honetan igarotzea galarazten ez duen egurrezko ate bat dago.
- 07073-0822: Argazki honetan, bidea, errekako bidegurutzeta eta bordaren artean, lurrean markatutako metro erdiko bidezidor bat dela ikus daiteke.
- 07073-0821: Bidearen argazkia borda batetara iristean.
- 07073-0847: Argazki honetan ikus daiteke bidearen trazatua lurrean bereiztea zaila dela.
- 07073-0848: Argazkiaren ezker aldean itxitura ikus daiteke, eta nola trazatua ia ez den nabaria.
- 07073-0849: Igarotzea galarazten duen egurrezko itxitura baten argazkia. Puntu honetatik bukaeraraino, bideak 1,5 metrotako zabalera dauka eta lurrezko zorua.
- 07073-0851: 393 puntuaren argazkia, bertan ikus daiteke bidea ezkerrealdetik doala.
- 07073-0850: 393 puntuan ateratako argazkia. Bertan egurrezko ate bat ikus daiteke, pertsonentzako pasabidea duena eta ibilgailuentzako irekitzeko erraza dena.

Egileak/Autores: 	ZEGAMAKO UDALA  Landabide Inbentarioa	Data/Fecha: 2.009	itxategia/Fichero: Zegama\07073- Inventario Caminos\
		Auzoa/Barrio: ARRIETALDEA	
		Fichazkia/Ficha nº: 02063	

- 07073-0852: bidearen itxura orokorraren argazkia, 1,5 metrotako zabalera eta bertan dauden kimen ondorioz pasatzea zaila den zati batean.
- 07073-0853: Bidearen argazkia pinudi batean sartzen denean.
- 07073-0854: 392 puntuan ateratako argazkia. Ezkerretara bide honen bukaera ikus daiteke, eta eskuinetara, 006-012 bidea.

Egileak/Autores:  	ZEGAMAKO UDALA  Landabide Inbentarioa	Data/Fecha: 2.009	itxategia/Fichero: Zegama\07073- Inventario Caminos\
		Auzoa/Barrio: ARRIETALDEA	
		Fichazkia/Ficha nº: 02064	

02064) DEITURA: 393-394

a) IZENA:

b) GUTXI GORA BEHERAKO LUZERA: 220 metro

c) GUTXI GORA BEHERAKO ZABALERA: de 2 metro

d) DESKRIBAPENA: 391-392 bidearen 393 puntuan hasi, eta pinudi bat pasa ondoren, 005-006 bidearen 394 puntuan bukatzen den bidea. 2 metrotako zabalera du eta lurrezko zorua belarrekin estalia, lurrerotako ibilgailuentzat erabilgarria.



e) KOMUNIKAZIOA: Bide hau zeharkatzen duen pinudira sartzeko erabiltzen da.

f) BIDEAREN EGOERA: Bide hau egoera onean dago, hasiera batean lurrerotako ibilgailuentzat erabilgarria, baina lurrezko zorua belarrez estalia duenez, ibilgailu hauek erabiltzeak trazatua hautsiko luke.

g) JABETZA TITULUA: Jabetza titulua ez da ageri, baina antzina-antzinatik udalarena da.

h) JABARI IZAERA: Herri jabariko ondasun bat da.

i) ESKURATZE DATA: Bide hau antzina-antzinatik Zegamako Udalarena da.

Egileak/Autores:  	ZEGAMAKO UDALA  Landabide Inbentarioa	Data/Fecha: 2.009	itxategia/Fichero: Zegama\07073- Inventario Caminos\
		Auzoa/Barrio: ARRIETALDEA	
		Fichazkia/Ficha nº: 02064	

j) EGOERA JURIDIKOA: Bide honek zeharkatzen duen pinudiari zerbitzua ematen dio, erabilera eta zerbitzu publikokoa izanik. Hori dela eta, bide hau inbentarioan sartzea aski da, formalki udal ondasunera igarotzeko.

k) XEDEPEN JURIDIKOA: Bide honek edozein udal ondasunak eskatzen duen arta-lana egitea baina gehiago ez du behar, baina zorua lurrezko duenez, lurrerotako ibilgailuak igarotzeak zorua izorratuko luke, hori dela eta, harri botatzearen aukera aztertu beharko litzateke.

l) ARGAZKIAK:

- 07073-0851: 393 puntuan ateratako argazkia. Eskuinetara bide honen hasiera ikus daiteke, eta ezkerretara, 391-392 bidea.
- 07073-0855: Bidearen itxuraren argazkia, pinudia zeharkatzen duen zatian.
- 07073-0857: Bidearen itxura orokorraren argazkia.
- 07073-0858: Bidearen azken zatiaren argazkia. Bidea argazkiaren atzealdean ikusten den puntuan bukatzen da, auto bat geldirik dagoen lekuan.
- 07073-0859: Argazki honetan ikus daitezke, bidea bukatu aurretik dagoen egurrezko itxitura bat eta bidearen bukaera bera.